

ケニアの閣僚構成, 1974~90年

津 田 み わ

はじめに

1. 省庁構成の変遷
2. 年次別の閣僚構成
3. 選挙区別分布
4. 帰属エスニック・グループ別分布
5. 閣僚経験者一覧

おわりに

はじめに

独立を目前にひかえた1961年, 植民地ケニアにおいてついに全国規模の政党結成が解禁となった。しかし, 次々に結成された政党は, いずれも事実上単一の, あるいは複数のエスニック・グループを基盤とするものにすぎず, 独立運動の担い手が自ら主張してきた「全国規模」の政党にはほど遠いものであった。

これは, 宗主国イギリスによりほぼ40年間の長期にわたって行なわれた分割統治の結果, ケニアにおいてエスニック・グループ内での政治的組織化が進んだためであった。イギリスは, 植民地ケニアの統治にあたって行政単位をエスニック・グループの居住地域を反映する形で設定し, その行政単位を超えるいかなる政治団体の結成をも非合法としてきたのである。この結果, たとえば, 全国規模の政党であることを綱領に掲げていたケニアアフリカ人民族同盟 (Kenya African National Union: KANU) も実際には, キクユ, ルオ, エンブ, メル, カンバなど特定のエスニック・グループを基盤とすることになった。また KANU から分裂して組織されたケニアアフリカ人民主同盟 (Kenya African Democratic Union: KADU) も, マサイ, カレンジン, ルヒヤ, 海岸の諸エスニック・グループ, ソマリを基盤とする5つの組織を糾合した政党であった。

もちろん KANU は, 独立後に政府与党 となって以来, 他の政党を吸収・合併, または非合法化することに

より現在の唯一党という地位を築いてきたのであり, その意味で KANU はケニアで初めて結成された「全国規模の政党」であったと言えるかもしれない。しかしその内実は, 独立運動期に政党間で行なわれていた主導権争いが KANU の内部へと持ち込まれたにすぎなかった。ケニアの政治研究において, 政府内の派閥抗争の問題が欠かせない要素とされ, その背景としてエスニック・グループが重要視されてきたのはこのためである。特に注目すべきは, 独立運動期以来一貫して KANU 党首の座にあった J・ケニヤッタ大統領 (キクユ) が1978年に死亡した際, 憲法の規定にもとづいて大統領職を継いだ副大統領 D・A・モイ (カレンジン) は, 独立運動期からの反 KANU 勢力, KADU の中心的人物であったということ, そしてモイがその後も一貫して政権を維持し続け, 現在に至っているという点である。筆者の関心は, このモイ大統領を支える政治的基盤は何か, という点にあり, 中心的課題のひとつとして, ケニア政治においてエスニック・グループの果たす役割の解明を試みてきた。しかし, ケニアにおいて公人の帰属エスニック・グループが公開資料に記載されることは非常に稀であり, このことが, 実証的研究の障害となってきた。

そこでこの資料では, ケニアの新聞 (*Standard*) および雑誌 (*Weekly Review*) を用いてモイ政権の歴代の閣僚(注1)を列挙し, 各人について帰属するエスニック・グループを付した一覧表を作成した(第8表)。対象とした期間は, モイが大統領に就任した時点(1978年8月)でケニヤッタから引き継いだ内閣の組閣年(74年)から90年までの約17年間である(注2)。

この一覧表に加えてこの資料では, 閣僚ポストの数, 継続性を明らかにするため, 第1図で, 政府省庁の統廃合の推移をたどった。第1表~第5表では1974, 79, 82, 83, 88年の閣僚の構成を提示し, 第6表, 第7表では, これらの時点の閣僚について, エスニック・グループ別の内閣に占める比重を算出した。さらに, 参考のため,

選挙区図およびエスニック・グループ分布図を付した。

ここで、この資料に掲載した帰属エスニック・グループの推定方法を述べておく。

帰属エスニック・グループの推定は、閣僚の氏名と、選出選挙区(注3)の2つの事項にもとづいて行なった。ケニア人の帰属エスニック・グループを氏名から推定した場合の「正解率」は80～90%に上るといわれており(注4)、この資料で帰属エスニック・グループを表記する際も、氏名による推定結果を優先して採用した。氏名による調査にあたっては、筆者が氏名一覧表を用意し、ケニア人の調査協力者(注5)がその各々の氏名から帰属エスニック・グループを推定する、という方法をとった。正確を期するために、同一の一覧表による推定を複数のケニア人調査協力者に依頼したが、結果はほぼ同一であった(注6)。

この、氏名による推定結果を確認、補填するために行ったのが、選出選挙区による推定である。この方法は、各々の閣僚が立候補している選挙区(法務長官を除くケニアの閣僚は、全員が国会議員である)の場所とエスニック・グループの分布図を照らし合わせて、各選挙区がどのエスニック・グループの居住地域にあたるかを判断し、それによって各人の帰属エスニック・グループを推定するというものである。前述したように、帰属エスニック・グループの表記にあたっては、氏名による推定結果を優先したので、(1)氏名による推定結果と選挙区による推定結果が一致した場合は氏名による推定結果のみを記載し、(2)氏名による推定結果が得られなかったものについては選挙区のみから推定し、()を付して表記し、(3)選挙区による推定結果が氏名による推定結果と異なった場合には、両者を併記のうえ、[]を付して表記した。

(注1) ケニアの閣僚は、大統領(president)、副大統領(vice-president)、大臣(minister)、副大臣(assistant minister)、法務長官(attorney-general)によって構成されている。

(注2) 既存の資料の制約のため、モイ政権期に入っても、副大臣(assistant minister)の全員が判明したのは、1979、83、88年の各総選挙後の組閣時と、82年の内閣改造時に限られた。このため歴代の副大臣のうち、この資料から脱落している者が存在する可能性がある。

(注3) ケニアの大統領は直接選挙で選出されるが、大統領候補となるためには、選挙区選出の国会議員でなければならない。副大統領、大臣、および副大臣の場合には大統領が、選挙区選出議員、特別指名議

員(大統領によって直接任命される)を問わず、国会議員の中から任命する。法務長官は、国会議員ではない。ゆえに、特別指名議員の閣僚、法務長官については、選挙区にもとづく帰属エスニック・グループの推定を行なうことはできなかった。

(注4) 筆者の行なったインタビュー調査で、ケニア人調査協力者から得た回答。また、カリフォルニア大学アフリカ研究センターのD・K・レオナードも、氏名から帰属エスニック・グループを判断する方法について、「この方法は、ケニアにおいて、80～90%の信頼性を持つ」と述べている(Leonard, D. K., *African Successes: Four Public Managers of Kenyan Rural Development*, バークレイ, University of California Press, 1991年, 304ページ)。

(注5) ケニア人の調査協力者は、レストランのウェ이터(20代の男性、キクユ)、ナイロビ大学研究員(20代の女性、キシイ)、ナイロビ大学印刷工(40代の男性、カンバ)の3名である。この調査は、1990年9月に筆者がケニアを訪問した際、ナイロビ市内において1対1のインタビュー形式によって行なわれた。

(注6) この方法の欠点は、調査協力者の知識に限界があったことである。具体的には、閣僚がケニア北部、北東部、海岸部に分布するエスニック・グループに帰属する場合、地理的区分は明らかにし得たが、エスニック・グループを特定することはできなかった。

1. 省庁構成の変遷

ケニアの省庁は、ほぼ1年から2年に1度の割合で統廃合を経ており、省庁数が漸増する傾向にある。その様子を第1図に示す。

2. 年次別の閣僚構成

既存の資料の制約により、モイ政権の全閣僚を確認できたのは、1979、83、88年の総選挙後の組閣時と、82年2月の内閣改造時である。以下、第1表から第5表で各政府閣僚の顔ぶれと、帰属エスニック・グループを示す。また、モイ政権期との比較のために1974年の総選挙後の組閣時(前大統領J・ケニヤッタによって行なわれた組閣)の閣僚を付した。

3. 選挙区別分布

第2図は、第1表から第5表で示した閣僚について、第8表を用いて選挙区分布を表わしたものである。付図3のエスニック・グループ分布と照らし合わせると、現

モイ政権ではモイの帰属エスニック・グループ（カレンジン）の分布する地域や北東部の選挙区が、前大統領期に比べてより多数の閣僚を輩出していることが分かる。

4. 帰属エスニック・グループ別分布

第1表～第5表で示した各政府の閣僚を帰属エスニック・グループ別に表わしたのが第6表である。この表から、前ケニヤッタ大統領下の1974年にはケニヤッタの帰属エスニック・グループであるキクユがほぼ3分の1を占めていたが、大統領がモイに替わった79年以降は4分の1から5分の1に減少しており、反対に、モイ大統領の帰属するカレンジンが急増したこと、79年以降の構成に大きな変化はないことが分かる。またこの表の「合計」を見ると、ケニヤッタ期の1974年には51名であった閣僚数が、モイ政権期に入って漸増し、88年には約2倍（98名）になっていることがわかる。

第7表で表わしたのは主要省庁^{（注1）}（大統領府、副大統領府、内務〔憲法〕省、経済計画を担当する省〔第1図の第3行に記した各省〕、外務省、農業省、畜産開発省、水資源開発省）の閣僚のエスニック・グループ別構成である。これら主要省庁に絞ってみると、全省庁（第6表）で示された特徴がさらに明確な形で表われてくる。すなわち、1974年の時点でキクユは主要省庁の閣僚のほぼ半数を占めているのに対し、カレンジンは1人も閣僚入りにしていない。ところが1979年になると、キクユは全体の5分の1にまで減少し、逆にカレンジンは急激に増加して全体の4分の1を占めるに至り、キクユを上回っているのである。ただし、主要省庁においても1979年に匹敵する規模の変化は以後、継続せず、カレンジンの占める割合は漸減して88年には10%となっている。一方閣僚数についてみると、1974年から88年にかけて、約1.8倍に増加していることがわかる。

（注1） 他省庁の上位に位置する大統領府、副大統領府に加え、内務、経済計画、外務、農業を担当する各省を経済的資源の分配において重要と考え、「主要省庁」と総称して第7表の対象とした。

5. 閣僚経験者一覧

第8表では、1974年から90年にかけて閣僚となった人物を各々の選挙区、帰属エスニック・グループとともに一覧表にして示す。

第1列には通し番号を付し、氏名（第2列）をラスト・ネームのアルファベット順に並べ、フルネームで表記した。フルネームが判明しなかった場合には頭文字を記

入した。氏名の音（おん）の別表記とみられるものは、かっこを付して併記した。選挙区①の列（第3列）には1986年選挙区改正以前に立候補している選挙区名を、選挙区②の列（第4列）には改正後に立候補している選挙区名を記した。選挙区①、②はそれぞれ付図1と付図2に対応している。選挙区名に続くかっこ内の数字は付図の記号を示す。空欄は、不明または立候補しなかったことを意味する。選挙区選出議員であるにもかかわらず、選出選挙区が不明である場合には、他方の選挙区または帰属エスニック・グループから推定される選挙区を「？」記号を付したうえで表記した。また、特別指名議員、法務長官の経験をもつ場合には備考の列（第6列）に記した。

おわりに

この資料では、モイ政権の歴代閣僚を対象として帰属エスニック・グループの推定を行なった。しかしこれら閣僚は、あえて言及するまでもなく、モイの政治的基盤を解明するに必要とされる数多くの政治的主体の一部にすぎない。

今後、資料としての有効性を高めていくには、まず第1に、対象を広げることが必要となる。たとえば、期間をケニヤッタ政権期を含むように延長し、かつ、聖職者、弁護士、文化人、学術関係者を対象に加えることによって、モイを批判している人々、あるいは将来反モイ勢力となり得る人々を組み入れることができるであろう。また、モイ政権をより多角的に把握するためには、閣僚以外の政治的エリート（KANU 幹部、国営企業の長など）を対象に加えることが必要となろう。第2に、対象を広げるだけでなく、学歴、所属団体など新たな検索項目を追加することも重要であろう。

これらの残された課題については、今後の作業によって順次補足していくつもりである。

（アジア経済研究所 総合研究部）

第1図 省庁構成の変遷

省庁名	1974年10月31日	1978年10月11日	1979年11月28日	1980年6月20日	1982年2月25日	1983年10月2日	1985年8月6日	1987年6月1日	1988年3月24日	1989年5月1日
大統閣府	大統閣府									
副大統閣府	副大統閣府									
財政・経済計画省	大蔵省 経済計画・コミュニティ省	経済計画省	経済計画・開発省	財政・計画省	大蔵省 計画・国家開発省					
内務省			内務・憲法省	内務省						
国防省		1)		憲法省	2)				国家指導・政務省	3)
外務省									外務・国際協力省	
農業省			畜産開発省		農業・畜産開発省			農業省 畜産開発省		
水資源開発省										
住宅省	住宅・社会奉仕省		都市開発・住宅省	建設・住宅省	建設・住宅・自然計画省					乾燥・半乾燥地 再評価開発省
土地・定住省	1)			土地・定住・自然計画省	土地・定住省					
建設省			文化・社会奉仕省						公共建設省	
協同組合省	協同組合振興省									
自治省		自治・都市開発省	自治省						自治・自然計画省	
商工省		商務省			商工省			商務省 工業省		
労働省		工業省 エネルギー省			エネルギー・地域開発省				エネルギー省 地域開発省	
								供給・マーケティング省	人材開発・雇用者	
天然資源省		環境・天然資源省		地域開発・科学・技術省					技術研修・適用技術省 リサーチ・科学・技術省	適用技術省
観光・野生動物省		観光省	観光省 野生動物省	観光・野生動物省						
動力・通信省		運輸・通信省								
情報・放送省										
厚生省										
教育省		高等教育省 基礎教育省			教育・科学・技術省				教育省	
法務長官府										
省庁数	22	23	25	27	28	22	23	26	31	31

(出所) Standard, Weekly Review, および Country Report : Kenya, Economist Intelligence Unit 各号より作成。

(注) ㊦: 分割 ㊦: 統合 →: 継続 1) 1979年11月28日以後, 不明。また 土地・定住省は1982年2月25日の改組で土地・定住・自然計画省として新たに組織された。 2) 1983年10月2日以後, 不明。 3) 1989年5月1日以後, 不明。

第1表 年次別閣僚構成 (1974年10月31日)

省 庁	役職 ¹⁾	氏 名	エスニック・グループ ²⁾
大統領府	M	Kenyatta, J.	キクユ
	M	Koinange, M.	キクユ
	A	Wariithi, H.	キクユ
副大統領府兼内務省	M	Moi, D. arap	カレンジン
	A	Kuguru, D. N.	キクユ
	A	Tipis, J. ole	マサイ
財政・経済計画省	M	Kibaki, M.	キクユ
	A	Magugu, A.	キクユ
	A	Tuva, B.	海岸キリフィ
外務省	M	Waiyaki, M.	キクユ
	A	Wood, B.	(白人)
	A	M'Mbijewe, G. K.	メル
国防省	M	Gichuru, J.	キクユ
	A	Njeru, J.	メル
農業省	M	Nyagah, J.	エンブ
	A	Munoko, N.	(ルヒヤ)
水資源開発省	M	Mwamunga, E.	海岸タイタ
	A	Wanjigi, M.	キクユ
	A	Murgor, W.	(ルヒヤ)
自治省	M	Ngei, P.	カンバ
	A	Nvalik, O.	不明
建設省	M	Muliro, M.	ルヒヤ
	A	Keen, J.	マサイ
住宅省	M	Onyonka, Z.	キシイ
	A	Ojiambo, J.	ルヒヤ
協同組合省	M	Matano, R.	(海岸)
	A	Cheboi, K.	カレンジン
土地・定住省	M	Angaine, J.	メル
	A	Kariuki, G.	キクユ
商工省	M	Kiano, J. G.	キクユ
	A	Amayo, O.	ルオ
労働省	A	Mutunga, A.	[カンバ, キクユ]
	M	Nyamweya, J.	キシイ
	A	Kairo, S. T.	(キクユ)
天然資源省	A	Kibisu, P.	(キクユ)
	M	Oloiptip, S.	マサイ
	A	Itumbo, M.	クリア
観光・野生動物省	M	Ogut, M.	ルオ
	A	Lubembe, K.	ルヒヤ
動力・通信省	M	Okero, O.	(ルオ)
	A	Moss, D.	(ルヒヤ)
	A	Munyi, K.	エンブ

情報・放送省

M	Mutinda, J.	カンバ
A	Mukuna, W.	(キクユ)
A	Godana, E.	北部(トゥルカナ)
M	Osogo, J.	[ルヒヤ, ルオ]
A	Mohamed, A. A.	北東(ソマリ)
A	Njiru, J.	キクユ
M	Towett, T.	カレンジン
A	Choge, S.	カレンジン
	Njonjo, C.	キクユ

(出所) Standard, および筆者調査により作成。

(注) 1) M: 大臣(minister)の意。ただし大統領府の最上段は大統領、副大統領府の最上段は副大統領である。A: 副大臣(assistant minister)の意。

2) ()内は、選挙区のみから推定したもの。
[]内は選挙区による推定結果と氏名による推定結果が一致しないもの。

第2表 年次別閣僚構成 (1979年11月28日)

省 庁	役職 ¹⁾	氏 名	エスニック・グループ ²⁾
大統領府	M	Moi, D. arap	カレンジン
	M	Gichuru, J. S.	キクユ
	M	Kariuki, G. G.	キクユ
	M	Biwott, K.	カレンジン
	A	Tipis, J. ole	マサイ
	A	Salatt, I. K.	カレンジン
副大統領府兼大蔵省	A	Kuguru, D.	キクユ
	M	Kibaki, M.	キクユ
	A	Tuva, F. B.	海岸キリフィ
	A	Too, V. arap	カレンジン
	M	Oloiptip, S. S.	マサイ
	A	Karume, J. N.	キクユ
内務省	A	Olang, Z. O.	ルオ
	M	Onyonka, Z. T.	キシイ
経済計画省	A	Keen, J.	マサイ
	A	Angatia, J. M.	(ルヒヤ)
外務省	M	Ouko, R.	ルオ
	A	Munyi, K.	エンブ
	A	Mweu, E. M.	[カンバ, キクユ]
農業省	M	Osogo, J.	[ルヒヤ, ルオ]
	A	Marita, A.	キシイ
	A	Ivuti, P.	(カンバ)

畜産開発省	M Nyagah, J.	エンブ	高等教育省	M Kamotho, J.	キクユ
	A Shikuku, M.	(ルヒヤ)		A Oloo-Aringo, P.	ルオ
	A Murgor, C.	カレンジン		A Kubo, M.	[タベタ, ルヒヤ]
水資源開発省	M Ngeno, J.	カレンジン	基礎教育省	M Mudavadi, M.	ルヒヤ
	A Muigai, N.	キクユ		A Ojiambo, J.	(ルヒヤ)
	A Kiptanui, E.	カレンジン		A Njuguna, W.	(キクユ)
自治・都市開発省	M Rubia, C. W.	キクユ	法務長官府	Njonjo, C.	キクユ
	A Kanja, W.	キクユ	(出所) 第1表と同じ。		
	A Ngala, K.	海岸キリフィ	(注) 1), 2) 第1表と同じ。		
建設省	M Ngei, P.	カンバ			
	A Soba, M.	北部(ソマリ)			
	A Nampaso, ole	マサイ			
住宅・社会奉仕省	M Matano, R.	(海岸)			
	A Kalweo, J.	(メル)			
	A Metto, K.	カレンジン			
協同組合振興省	M Ogotu, J.	ルオ	第3表 年次別閣僚構成 (1982年2月25日)		
	A Njuno, N.	(キクユ)			
	A Ejore, P.	北部トゥルカナ	省 庁	役職	氏 名
商務省	M Okwanyo, J.	ルオ	大統領府	M Moi, D. arap	カレンジン
	A Nassir, S. T.	海岸スワヒリ		M Gichuru, J.	キクユ
	A Kisiero, W. arap	カレンジン		A Tipis, J. ole	マサイ
工業省	M Mwamunga, E. T.	海岸タイタ		A Salatt, I.	カレンジン
	A Wariithi, H.	キクユ		A Kuguru, D.	キクユ
	A Aden, S.	北東(ソマリ)		A Keen, J.	マサイ
エネルギー省	M Waiyaki, M.	キクユ	副大統領府兼内務省	M Kibaki, M.	キクユ
	A Lotodo, F.	[北部カレンジン]		A Kubo, M.	[タベタ, ルヒヤ]
	A Mwamzandi, K.	海岸		A Gumo, F.	ルヒヤ
労働省	M Mwangale, E.	ルヒヤ	憲法省	M Njonjo, C.	キクユ
	A Mwithaga, M.	キクユ		A Olang', Z.	(ルオ)
	A Echakara, S.	(ルヒヤ)		A Njuguna, W.	(キクユ)
環境・天然資源省	M Omanga, J.	キシイ	大蔵省	M Magugu, A.	キクユ
	A Leakey, P.	白人		A Too, V. arap	カレンジン
	A Munene, J. K.	[キクユ, タベタ]		A Echakara, S.	(ルヒヤ)
観光省	M M'Mbijjewe, G.	メル	経済計画・開発省	M Onyonka, Z.	キシイ
	A Fayo, H.	北部(ボラン)		A Shikuku, M.	(ルヒヤ)
	A Gumo, F.	ルヒヤ		A Angatia, J.	(ルヒヤ)
運輸・通信省	M Kosgey, K.	カレンジン	外務省	M Ouko, R.	ルオ
	A Ng'ang'a, A.	キクユ		A Munyi, K.	エンブ
	A Lotitiyo, P.	北部サンプル		A Mweu, E. M.	[カンバ, キクユ]
情報・放送省	M Mutinda, D. M.	カンバ	農業省	M Waiyaki, M.	キクユ
	A Okuku, A.	(ルオ)		A Marita, A.	(キシイ)
	A Mbogori, N.	メル		A Hirs, A.	北東(ソマリ)
厚生省	M Magugu, A.	キクユ	畜産開発省	M Ngei, P.	カンバ
	A Njiru, J.	キクユ		A Muigai, N.	キクユ
	A Wameyo, E.	(ルヒヤ)		A Murgor, C.	カレンジン

水資源開発省	M Nyagah, J.	エンブ		A Wameyo, E.	(ルヒヤ)
	A Mwamzandi, K.	海岸	高等教育省	M Kamotho, J.	キクユ
	A Kiptanui, E.	カレンジン		A Mwita, W.	クリア
建設・住宅省	M Rubia, C.	キクユ		A Tuva, F.	海岸キリフィ
	A Njuno, N.	(キクユ)	基礎教育省	M Ngeno, J. K.	カレンジン
	A Lotitiyo, P.	北部サンプル		A Ojiambo, J.	(ルヒヤ)
文化・社会奉仕省	M Mudavadi, M.	ルヒヤ		A Munene, J. K.	[キクユ, タベタ]
	A Kalweo, J.	(メル)	地域開発・科学・技術省	M Biwott, K.	カレンジン
	A Metto, S.	カレンジン		A Kalulu, F. M.	カンバ
	A Ambala, O.	ルオ		A Okuku, A.	(ルオ)
協同組合振興省	M Matano, R.	(海岸)	法務長官府	Kamere, J. K.	キクユ
	A Cheboiwo, H.	カレンジン			
	A Ejore, P.	北部トウルカナ	(出所) 第1表と同じ。		
自治省	M Oloitiptip, S.	マサイ	(注) 1), 2) 第1表と同じ。		
	A Ngala, K.	海岸キリフィ			
	A Muia, G.	(カンバ)			
土地・定住・自然計画省	M Kariuki, G. G.	キクユ			
	A Lotodo, F.	[北部 カレンジン]			
	A Mohammed, A. A.	北東(ソマリ)			
商務省	M Okwanyo, J.	ルオ			
	A Kisiero, W. arap	カレンジン			
	A Ivuti, P.	(カンバ)			
工業省	M Omanga, A.	キシイ			
	A Wariithi, H.	キクユ			
	A Aden, S.	北東(ソマリ)			
エネルギー省	M M'Mbijjewe, G.	メル			
	A Njuguna, W.	(キクユ)			
	A Karume, N.	キクユ			
労働省	M Mbathi, T.	(カンバ)			
	A Nassir, S. T.	海岸スワヒリ			
	A Kubo, M.	[タベタ, ルヒヤ]			
環境・天然資源省	M Oloo-Aringo, P.	ルオ			
	A Leakey, P.	白人			
	A Adichareh, H.	北東(ソマリ)			
観光・野生動物省	M Mwangale, E.	ルヒヤ			
	A Fayo, H.	北部(ボラン)			
	A Mwithaga, M.	キクユ			
運輸・通信省	M Kosgey, K.	カレンジン			
	A Soba, M.	北部(ソマリ)			
	A Nampaso, ole	マサイ			
情報・放送省	M Mwamunga, E.	海岸タイタ			
	A Mbogori, N.	メル			
	A Khashakhala, E.	(ルヒヤ)			
厚生省	M Mango, M.	(ルヒヤ)			
	A Njiru, J.	キクユ			

第4表 年次別閣僚構成 (1983年10月2日)

省 庁	役職 ¹⁾	氏 名	エスニック・グループ ²⁾
大統領府	M Moi, D. arap	カレンジン	
	M Tipis, J. ole	マサイ	
	M Nyakiamo, P.	(ルオ)	
	M Mohamed, H. M.	北東ソマリ	
	A Salatt, I.	カレンジン	
	A Maiyani, N.	キクユ	
	A Shikuku, M.	(ルヒヤ)	
副大統領府兼内務省	M Kibaki, M.	キクユ	
	A Mwita, W.	クリア	
	A Ogada, O.	(ルオ)	
財政・計画省	M Saitoti, G.	マサイ	
	A Muigai, N.	キクユ	
	A Echakara, S.	(ルヒヤ)	
外務省	M Mwangale, E.	ルヒヤ	
	A Leakey, P.	白人	
	A Sumbi, P.	(カンバ)	
農業・畜産開発省	M Omamo, O.	ルオ	
	A Mwicigi, G.	(キクユ)	
	A Saina, W. M.	(カレンジン)	
	A Soba, M.	北部(ソマリ)	
水資源開発省	M Nyagah, J.	エンブ	
	A Odupoy, P.	北部(ボラン)	
	A Kiptanui, E.	カレンジン	
建設・住宅・自然計画省	M Magugu, A.	キクユ	
	A Kiteile, L.	[カンバ, エンブ]	

第5表 年次別閣僚構成 (1988年3月24日)

省 庁	役職 ¹⁾	氏 名	エスニック・グループ ²⁾
文化・社会奉仕省			
協同組合振興省			
自治省			
土地・定住省			
商工省			
エネルギー・地域開発省			
労働省			
環境・天然資源省			
観光・野生動物省			
運輸・通信省			
情報・放送省			
厚生省			
教育・科学・技術省			
法務長官府			
	大統領府	M Moi, D. arap	カレンジン
		M Angaine, J. H.	メル
		M Mohamed, H. M.	北東ソマリ
		M Nabwera, B.	ルヒヤ
		M Kiteles, L.	[カンバ, エンプ]
		A Onyancha, D.	キシイ
		A Kuguru, D. N.	キクユ
		A Kamotho, J. J.	キクユ
		A Kamuren, R.	カレンジン
	副大統領府兼内務省	M Karanja, J.	キクユ
		A Nooru, A. M.	北東(ソマリ)
	国家指導・政務省	M Njiru, J.	キクユ
		A Kaparo, F. ole	マサイ
		A Nassir, S. T.	海岸(スワヒリ)
		A Muga, J. O.	ルオ
		A Lalampaa, J.	北部サンプル
	大蔵省	M Saitoti, G.	マサイ
		A Thuo, F.	キクユ
		A Keah, M.	[海岸, ルオ]
	計画・国家開発省	M Onyonka, Z.	キシイ
		A Ogle, N. A.	北東(ソマリ)
		A Opembe, J.	(ルヒヤ)
	外務・国際協力省	M Ouko, R.	ルオ
		A Muli, J.	ルヒヤ
		A Obure, C.	[キシイ, ルオ]
	農業省	M Mwangale, E.	ルヒヤ
		A Ngaruro, G.	(キクユ)
		A Kariuki, L. N.	キクユ
	畜産開発省	M Wanjigi, M.	キクユ
		A Wekesa, N. W.	ルヒヤ
		A Kisiero, W. arap	カレンジン
	水資源開発省	M Ayah, W. N.	ルオ
		A Mweu, E.	[カンバ, キクユ]
		A Mwita, W.	クリア
	公共建設省	M Koech, J.	カレンジン
		A Ondiek, O.	ルオ
		A Maiyani, N.	キクユ
	土地・住宅省	M Mbela, D.	タイタ
		A Bomett, E. K.	カレンジン

(出所) 第1表と同じ。

(注) 1), 2) 第1表と同じ。

文化・社会奉仕省	A	Mutiso, G.	カンバ	人材開発・雇用省	M	Magugu, A.	キクユ
	M	Ngei, P.	カンバ		A	Oluoch, G. P.	ルオ
	A	Lomada, C. M.	(ルヒヤ)		A	Otwani, P. A.	ルヒヤ
協同組合振興省	A	Ogot, E. G.	ルオ	環境・天然資源省	M	Nyagah, J.	エンブ
	M	Ngala, N.	海岸キリフィ		A	Hemed, S. S.	海岸(スワヒリ)
	A	Ejore, P.	北部トゥルカナ		A	Kimemia, J. M.	キクユ
自治・自然計画省	A	Karume, J. N.	キクユ	観光・野生動物省	M	Muhoho, G.	キクユ
	M	Mudavadi, M.	ルヒヤ		A	Leakey, P.	白人
	A	Mbori, J.	ルオ		A	Awori, A. M.	ルヒヤ
商務省	A	Wagura, K.	キクユ	運輸・通信省	M	Matiba, K.	キクユ
	M	Sego, K. arap	カレンジン		A	Mbai, P.	カンバ
	A	Gakunju, Z. K.	キクユ		A	Momanyi, P. K.	キシイ
工業省	A	Karingi, M.	メル	情報・放送省	A	Mutwol, F.	カレンジン
	M	Otieno, D. A.	ルオ		M	Kanja, W.	キクユ
	A	Kiplangat, L.	カレンジン		A	Kachila, A. M.	海岸(タイタ)
エネルギー省	A	Kariithi, G. K.	キクユ	厚生省	A	Kimani, W. M.	キクユ
	M	Biwott, N.	カレンジン		M	Kibaki, M.	キクユ
	A	M'Mukindia, K. L.	メル		A	Orao, O.	(ルオ)
地域開発省	A	Moturi, N.	キシイ	教育省	A	Somphisha, F. O.	マサイ
	M	Okwanyo, J.	キシイ		A	Godana, B.	北部(ガブラ)
	A	Muturia, J.	[キクユ, メル]		M	Oloo-Aringo, P.	ルオ
労働省	A	Omido, F.	ルオ	リサーチ・科学・技術省	A	Cheruiyot, J. K.	カレンジン
	M	Okondo, P.	(ルヒヤ)		A	Karauri, M. A.	キクユ
	A	Onyango-Midika, M.	ルオ		A	M'Maitsi, S. L.	(ルヒヤ)
供給・マーケティング省	A	Mibei, T. K.	カレンジン	法務長官府	M	Ndotto, G.	カンバ
	M	Ntimama, W. ole	マサイ		A	M'Mbijewe, G. K.	メル
	A	Chesire, R.	カレンジン		A	Lugonzo, S.	ルヒヤ
技術研修・適用技術省	A	Mwaura, S.	キクユ			Muli, M. G.	カンバ
	M	Ongeri, S.	キシイ				
	A	Koech, R. K. arap	カレンジン				
	A	Amayo, O.	ルオ				

(出所) 第1表と同じ。

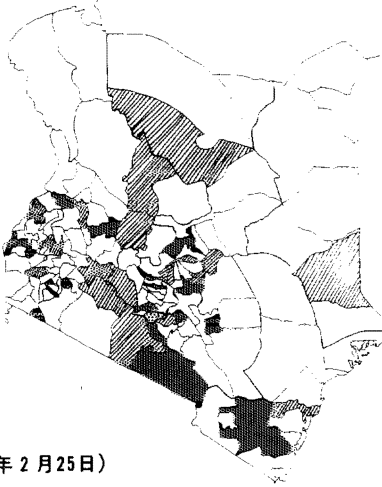
(注) 1), 2) 第1表と同じ。

----- エスニック・グループ名の原語表記 -----

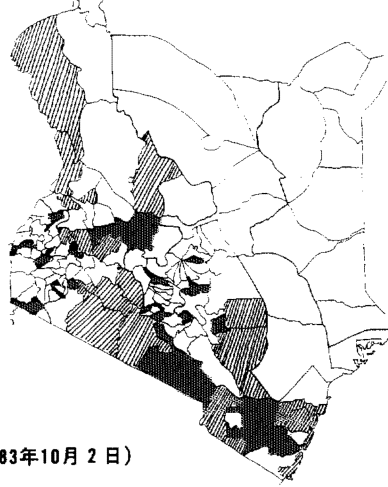
エンブ Embu	キシイ Kisii	ソマリ Somali	マサイ Masai
ガブラ Gabbra	キリフィ Kilifi	タイタ Taita	メル Meru
カレンジン Kalenjin	クリア Kuria	タベタ Taveta	ルオ Luo
カンバ Kamba	サンプル Samburu	トゥルカナ Turkana	ルヒヤ Luhya
キクユ Kikuyu	スワヒリ Swahili	ボラン Boran	

第2図 選挙区別分布

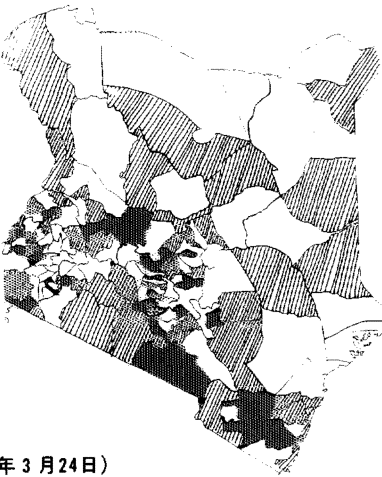
2-1 (1974年10月31日)



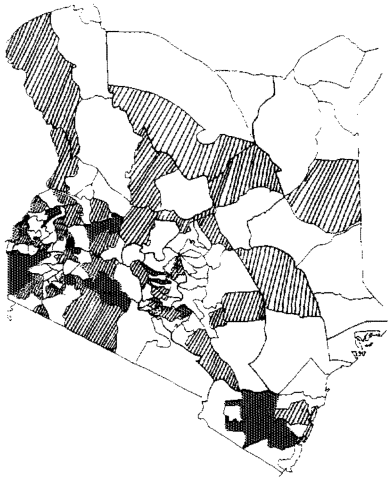
2-2 (1979年11月28日)



2-3 (1982年2月25日)



2-4 (1983年10月2日)



2-5 (1988年3月24日)



- 大統領および大臣の選出選挙区
- ▨ 副大臣の選出選挙区
- ▩ 複数の閣僚が選出されたナイロビの選挙区域*

(注) * ナイロビには8つの選挙区があるが、図作成の都合上、境界線を削除した。
 (出所) 第1表から第5表、および第8表より作成。

第6表 帰属エスニック・グループ別分布

	1974年10月31日		1979年11月28日		1982年2月25日		1983年10月2日		1988年3月24日	
	人 数	割合(%)	人 数	割合(%)	人 数	割合(%)	人 数	割合(%)	人 数	割合(%)
キ ク ユ	16	31.4	18	24.3	18	21.7	14	20.9	22	22.4
エ ン ブ	2	3.9	2	2.7	2	2.4	1	1.5	1	1.0
メ ル	3	5.9	3	4.1	3	3.6	1	1.5	4	4.1
カ ン バ	2	3.9	3	4.1	5	6.0	4	6.0	5	5.1
カレンジン	4	7.8	10	13.5	11	13.3	10	14.9	13	13.3
マ サ イ	3	5.9	4	5.4	4	4.8	2	3.0	4	4.1
北 部	1	2.0	4	5.4	4	4.8	4	6.0	3	3.1
北 東 部	1	2.0	1	1.4	4	4.8	3	4.5	3	3.1
海 岸	3	5.9	6	8.1	6	7.2	4	6.0	5	5.1
ル オ	3	5.9	6	8.1	6	7.2	7	10.4	13	13.3
キ シ イ	2	3.9	3	4.1	3	3.6	2	3.0	6	6.1
ク リ ア	1	2.0	0	0.0	1	1.2	1	1.5	1	1.0
ル ヒ ヤ	6	11.8	8	10.8	10	12.0	8	11.9	12	12.2
白 人	1	2.0	1	1.4	1	1.2	1	1.5	1	1.0
不 明	3	5.9	5	6.8	5	6.0	5	7.5	5	5.1
合 計	51	100.2	74	100.2	83	99.8	67	100.1	98	100.0

(出所) 第1表～第5表より作成。

(注) (1) 第1表～第5表において、エスニック・グループが複数推定されている場合は不明扱いとした。

例：(キシイ、ルオ)→不明。(キクユ)→キクユ。北東(ソマリ)→北東部。

(2) 各エスニック・グループの割合(%)は小数点以下第2位で四捨五入した。ゆえに合計は必ずしも100.0にはならない。

第7表 帰属エスニック・グループ別分布(主要省庁*)

	1974年10月31日		1979年11月28日		1982年2月25日		1983年10月2日		1988年3月24日	
	人 数	割合(%)	人 数	割合(%)	人 数	割合(%)	人 数	割合(%)	人 数	割合(%)
キ ク ユ	8	47.1	6	21.4	8	26.7	4	17.4	7	23.3
エ ン ブ	2	11.8	2	7.1	2	6.7	1	4.3	0	0.0
メ ル	1	5.9	0	0.0	0	0.0	0	0.0	1	3.3
カ ン バ	0	0.0	1	3.6	1	3.3	1	4.3	0	0.0
カレンジン	0	0.0	7	25.0	5	16.7	4	17.4	3	10.0
マ サ イ	1	5.9	3	10.7	2	6.7	2	8.7	1	3.3
北 部	0	0.0	0	0.0	0	0.0	2	8.7	1	3.3
北 東 部	0	0.0	0	0.0	1	3.3	1	4.3	3	10.0
海 岸	2	11.8	1	3.6	1	3.3	0	0.0	0	0.0
ル オ	0	0.0	2	7.1	2	6.7	3	13.0	2	6.7
キ シ イ	0	0.0	2	7.1	2	6.7	0	0.0	2	6.7
ク リ ア	0	0.0	0	0.0	0	0.0	1	4.3	1	3.3
ル ヒ ヤ	2	11.8	2	7.1	4	13.3	3	13.0	5	16.7
白 人	1	5.9	0	0.0	0	0.0	1	4.3	0	0.0
不 明	0	0.0	2	7.1	2	6.7	0	0.0	4	13.3
合 計	17	100.2	28	99.8	30	100.1	23	99.7	30	99.9

(出所) 第6表と同じ。

(注) 第2表と同じ。

* 大統領府、副大統領府、大蔵省、経済計画を担当する省、農業省、畜産開発省、資源開発省、外務省、内務(憲法)省。

第8表 閣僚経験者一覧

No.	氏 名	選挙区①	選挙区②	エスニック・グループ	備 考
1	Aden, Mohamed Sheikh	Mandera East(34)	Mandera East(38)	北東(ソマリ)	
2	Adichareh, Haji Mohamed Kholkholle	Marsabit South(37)	Laisamis(42)	北東(ソマリ)	
3	Amayo, Okiki D.	Karachuonyo(146)	Karachuonyo(171)	ルオ	
4	Ambala, Agrrey Otieno	Gem(138)		ルオ	
5	Amin, Diriye	? Wajir East(32)	? Wajir East(33)	北東	
6	Angaine, Jackson Harvester	Meru North-West(42)	North Imenti(48)	メル	
7	Angatia, Joshua Mulanda	Lurumbi North(120)	Malava(140)	(ルヒヤ)	
8	Awori, Moody	Busia Central(134)	Samia(158)	ルヒヤ	
9	Ayah, Wilson Ndolo	Kisumu Town(141)	Kisumu Rural(166)	ルオ	
10	Biwott, Nicholas K.	Kerio South(96)	Kerio South(113)	カレンジン	
11	Bomett, Eric K. K.	? Baringo South(103)	Rongai(126)	カレンジン	
12	Cheboi, H. K. A.	? Nakuru West(108)	Molo(125)	カレンジン	
13	Cheboiwo, Henry Ronguno	Baringo North(101)		カレンジン	
14	Chepkwony, Ayub K.	Belgut(118)	Belgut(138)	カレンジン	
15	Cheruiyot, John K.	Tinderet(99)	Aldai(115)	カレンジン	
16	Chesire, R. K.	Eldoret North(92)	Eldoret North(107)	カレンジン	
17	Choge, Simeon Kiptum arap	Aldai(98)		カレンジン	
18	Echakara, Stephen	Busia North(132)		(ルヒヤ)	
19	Chrispus Papal Achiya Ejore, Peter Barnabas	Turkara West(85)	Turkara Central(97)	トゥルカナ	
20	Fayo, Ahmed Haji Halake	Isiolo North(38)	Isiolo North(43)	北部(ボラン)	
21	Gachui, J. M.		Gatanga(88)	キクユ	
22	Gakunju, Z. K.		Gatundu(89)	キクユ	
23	Gichuru, James Samuel	Limuru(80)		キクユ	
24	Godana, B. A. Dr.		North Mort(40)	北部(ガブラ)	
25	Godana, Elisha Daniel	Marsabit North(36)		北部(トゥルカナ)	
26	Gumo, Fidelis Fredrick	Kitale East(90)	Kwanza(104)	ルヒヤ	
27	Hemed, Said Said	Mombasa North(10)	Kisauni(10)	海岸(スワヒリアラブ)	
28	Hirsi, Abdi Ali	Wajir South(30)		北東(ソマリ)	
29	Itumbo, Misori(Maisori)	Kuria(151)	Kuria(178)	クリア	
30	Ivuti, P. Ezekiel Maungu	Kitui South(54)	Mutomo(60)	(カンバ)	
31	Kachila, A. M.		Voi(28)	(海岸タイタ)	
32	Kairo, Saimon T.	Nakuru East(106)		(キクユ)	
33	Kalulu, Fredrick Mulinge	Mbooni(59)	Mbooni(66)	カンバ	
34	Kalweo, Jackson Itirithia	Nyambene North(40)		(メル)	
35	Kamere, Joseph K.			キクユ	
36	Kamotho, John Joseph	Kangema(71)	Kangema(83)	キクユ	
37	Kamuren, W. R.		Baringo North(118)	カレンジン	1979年総選挙で、特別指名議員となった
38	Kanindo, Phares Oluoch	Homa Bay(147)		ルオ	
39	Kanja, Waruru	Nyeri(64)	Nyeri Town(79)	キクユ	
40	Kaparo, F. ole	Laikipia East(105)	Laikipia East(122)	マサイ	
41	Karanja, Josephat Njuguna	Githunguri(77)	Mathare(7)	キクユ	
42	Karauri, Mathew Adam	Nyambene South(41)	Tigania(47)	キクユ	
43	Kariithi(Kareithi), G. K.	Kirinyaga East(69)	Gichungu(81)	キクユ	
44	Karingi, Mbarari			メル	1989年、特別指名議員となった

45	Kariuki, Godfrey Gitahi	Laikipia West (104)		キクユ	<p>弁護上、1980年4月25日、法務長官に任命された。1974年総選挙で、特別指名議員となった。</p> <p>1988年総選挙で、特別指名議員となった。</p>
46	Kariuki, L. N.		Makuyu (86)	キクユ	
47	Karugu, James B.			キクユ	
48	Karume, James Njenga	Kiambaa (78)	Kiambaa (92)	キクユ	
49	Keah, M.		Kaloleni (17)	〔海岸, ルオ〕	
50	Keen, John	Kajiado North (113)		マサイ	
51	Kenyatta, Jomo			キクユ	
52	Kereri, J.	Kirinyaga West (70)		キクユ	
53	Khasakhala, Eric Edward	Emukhaya (123)	Emukhaya (144)	(ルヒヤ)	
54	Kiano, Julius Gikonyo Dr.	Mbiri (72)	Kiharu (84)	キクユ	
55	Kibaki, Mwai	Othaya (66)	Othaya (77)	キクユ	
56	Kibisu, P.			(キクユ)	
57	Kimani, W. Mburu		Kandara (87)	キクユ	
58	Kimemia, A. K.	? Nakuru Town (107)	Nakuru Town (124)	キクユ	
59	Kimemia, Josiah Munyua		Kinangop (71)	キクユ	
60	Kiplangat, L. K.		Baringo South (120)	カレンジン	
61	Kiptanui, Edward Churutich	Baringo South (103)		カレンジン	
62	Kisiero, Wilberforce arap	Mount Elgon (128)	Mount Elgon (151)	カレンジン	
63	Kitele, Laban	Iveti North (57)	Kathiani (64)	〔カンバ, エンプ〕	
64	Koech, John K. arap	Chepalungu (116)	Chepalungu (135)	カレンジン	
65	Koinange, Mbiyu	Kiambaa (78)		キクユ	
66	Kombo, D. O.		Mugirango Maate (? West, North 187, 188)	キシイ	
67	Kones, Kipkalya		? Bomet (134)	カレンジン	
68	Korellach, James P.	Pokot East (87)		カレンジン	
69	Kosgey, Henry Kiprono	Tinderet (99)		カレンジン	
70	Kubai, Fred	Nakuru East (106)		(キクユ)	
71	Kubo, Mwacharo	Taveta (24)	Taveta (25)	〔タベタ, ルヒヤ〕	
72	Kuguru, Davidson Ngibuini	Mathira (65)	Mathira (76)	キクユ	
73	Lalampaa, Job Moika Kisaine	Samburu East (89)	Samburu East (103)	北部サンプル	
74	Leakey, Philip	Langata (4)	Langata (4)	白人	
75	Lomada, C. M.		Sigor (101)	(ルヒヤ)	
76	Lotitiyo, Peter Lekaikum	Samburu West (88)	Samburu West (102)	北部サンプル	
77	Lotodo, Francis Polis Loile	Pokot West (86)	Kapenguria (100)	北部(カレンジン)	
78	Lubembe, C. K.	? Ikolomani (124)		ルヒヤ	
79	Lugonzo, Seth	Ikolomani (124)	Ikolomani (146)	ルヒヤ	
80	Magugu, Arthur Kinyanjui	Githunguri (77)	Githunguri (91)	キクユ	
81	Maiyani, N. Njururi	South Tetu (67)	Mukuruweini (78)	キクユ	
82	Mak'Anyengo, Ochola Ogaye	Ndhiwa (149)	Ndhiwa (175)	ルオ	
83	Mango, A. Mukasa	Busia East (133)	Nambale (157)	(ルヒヤ)	
84	Marita, Livingstone Atebe	North Mugirango Borabu (158)	North Mugirango Borabu (188)	(キシイ)	
85	Matano, Robert Stanley	Kwale North (15)		(海岸)	
86	Mathenge, James Stanley	? Laikipia West (104)	? Nyeri Town (79)	キクユ	
87	Matiba, Kenneth Stanley Njindo	Mbiri (72)	Kiharu (84)	キクユ	
88	Mbai, P.N		Mutomo (60)	カンバ	
89	Mbathi, Titus Kitili Benjamin	Kitui Central (52)	Kitui Central (58)	(カンバ)	
90	Mbela, Darius M.		Wundanyi (26)	タイタ	

91	Mbogori, N. M'Nteere	Meru North West (42)	North Imenti (48)	メル	弁護士
92	Mbori, James	Kasipul/Kabondo (145)	Kasipul/Kabondo (170)	ルオ	
93	Metto, Stanley Kiptoo	Mosop (97)		カレンジン	
94	Mibei, Timothy Kipkoech arap		Buret (137)	カレンジン	
95	Misiani, Gor Simeon		Migori (176)	(ルオ)	
96	M'Maitsi, S.L.	Hamisi (126)	Hamisi (150)	(ルヒヤ)	
97	M'Maitsi, V. Sakwa		? Hamisi (150)	(ルヒヤ)	
98	M'Mbijewe, Gilbert Kabeere	Meru Central (44)	South Imenti (50)	メル	
99	M'Mukindia, Kirugi L.M.		Central Imenti (49)	(メル)	
100	Mohamed, Hussein Maalim	? Garissa North (29)	Dujiis (29)	北東ソマリ	1979年総選挙で、特別指名議員となった
101	Mohamed, Abdi Aress	Garissa Central (28)		北東(ソマリ)	
102	Moi, Daniel Toroitich arap	Baringo Central (102)	Baringo Central (119)	カレンジン	
103	Mokku, Guyo		Isiolo North (43)	北東(ボラン)	
104	Momanyi, P.K.	? Wanjare/South Mugirango (152)	Bonchari (179)	キシイ	
105	Moss, D.	Mount Elgon (128)		(ルヒヤ)	
106	Moturi, N.		North Mugirango (188)	キシイ	
107	Muchiri, M.	? Embakasi (8)	? Embakasi (8)	[キクユ, カンバ]	
108	Mudavadi, Moses Substone Budamba	Vihiga (125)	Sabatia (147)	ルヒヤ	
109	Muga, Joseph Ouma Prof.		Rangwe (173)	ルオ	
110	Muhoho, George	Juja (82)	Juja (90)	キクユ	1983年10月2日から法務長官
111	Muia, Gerald Samuel	Kilungu (60)		(カンバ)	
112	Muigai, Ngengi	Gatundu (76)		キクユ	
113	Mukuna, W.			(キクユ)	
114	Muli, Mathew Guy			カンバ	
115	Muliro, J.		Sirisia (154)	ルヒヤ	
116	Muliro, Masinde	Kitale East (90)	Cherangani (106)	ルヒヤ	
117	Munene, J.K.	? Taveta (24)	? Taveta (25)	[キクユ, タベタ]	
118	Mungai, N.	Nakuru West (108)		キクユ	
119	Munoko, Nathan	Bungoma Central (129)		(ルヒヤ)	
120	Munyi, Kamwithi	Embu East (48)	Runyenjes (53)	エンブ	
121	Murgor, Charles Changwany	Eldoret South (93)	Eldoret East (108)	カレンジン	
122	Murgor, William	? Kerio Central (95)		(ルヒヤ)	
123	Musyoka, S.K.	Kitui North (50)	Kyuso (56)	カンバ	
124	Muthamia, J.	Meru South West (43)	Central Imenti (49)	メル	
125	Mutinda, Daniel Musyoka	Kitui Central (52)		カンバ	
126	Mutinda, John K.	? Kitui Central (52)	Kitui Central (58)	カンバ	
127	Mutiso, Gideon	Yatta (55)	Yatta (62)	カンバ	
128	Mutunga, Aaron M.	Iveti North (57)		[カンバ, キクユ]	
129	Muturia, J.	Nyambene North (40)	Mtonyiri (46)	[キクユ, メル]	
130	Mutwol, Francis Kaino	Kerio Central (95)	Kerio West (111)	カレンジン	
131	Mwamunga, Eliud Timothy	Voi (26)		タイタ	
132	Mwanzandi, Elijah Bakari	Kwale East (13)	Msambweni (13)	海岸	
133	Mwangaile, Elijah	Bungoma East (131)	Kimilili (152)	ルヒヤ	
134	Mwaura, S.N.		Limuru (94)	キクユ	
135	Mwendwa, Kyale	? Kitui West (51)	Kitui West (57)	(カンバ)	
136	Mweu, Ezekiel Mwikya	? Kitui East (53)	Mutito (59)	[カンバ, キクユ]	

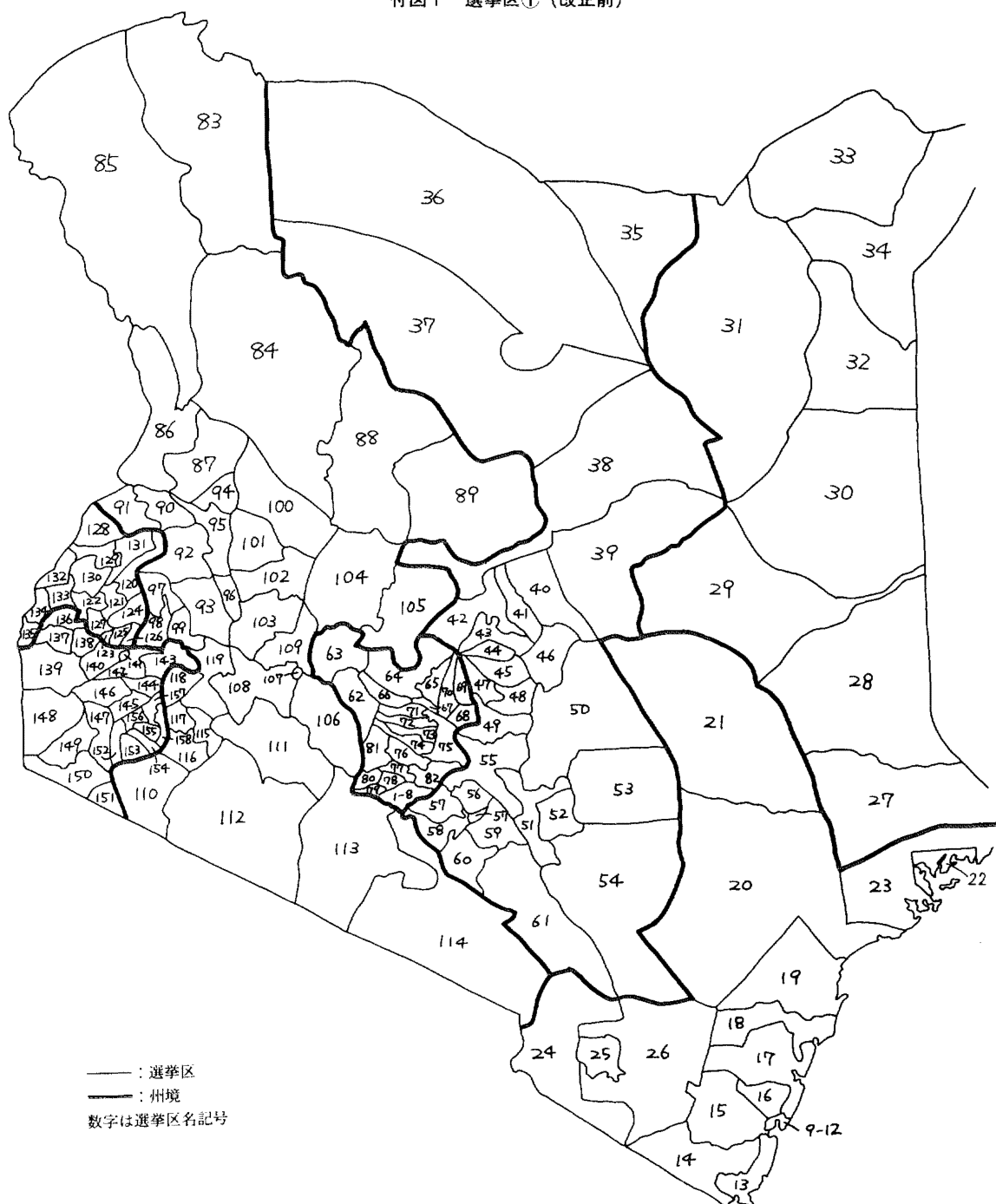
137	Mwiciigi, G.	Kandara (74)		(キクユ)	
138	Mwita, Walter Elija	? Kuria (151)	Kuria (178)	クリア	
139	Mwithaga, Mark Waruiru	Nakuru Town (107)		キクユ	
140	Nabwera, Burudi		Lugari (141)	ルヒヤ	
141	Nampaso, Meshack P. ole	Narok South (112)	Narok South (130)	マサイ	
142	Nassir, Shariff Taib	Mombasa Central (12)	Mvita (12)	海岸スワヒリアラブ	
143	Ndotto, George M.		Kitui Central (58)	カンバ	
144	Ngara, Noah Katana	Kilifi North (17)	Ganza (18)	海岸キリフィ	
145	Ng'ang'a, Amos	Kikuyu (79) ? 1983年 Na-		キクユ	
146	Ngaruro, G.	kuru North (109)	Nakuru East (123)	(キクユ)	
147	Ngei, Paul Joseph	Kangundo (56)	Kangundo (63)	カンバ	
148	Ngeno, Jonathan Kimetet arap	Buret (117)	Buret (137)	カレンジン	
149	Ngumba, A.	Mathari (7)		(キクユ)	
150	Njeru, James	Meru South East (46)		[メル, キクユ]	
151	Njiru, James Njagi	Kirinyaga West (70)	Ndia (82)	キクユ	
152	Njonjo, Charles	Kikuyu (79)		キクユ	1980年まで法務長官
153	Njuguna, James Keffa Wagara	Nakuru East (106)		(キクユ)	
154	Njugura, Mwangi	? Kigumo (73)		(キクユ)	
155	Njuno, Nahashon	Kirinyaga East (69)		(キクユ)	
156	Nooru, A. Mohammed		Mandera Central (37)	北東(ソマリ)	
157	Ntimama, William Ronkorua ole		Narok North (129)	マサイ	
158	Nvalik Oselu			不明	
159	Nyagah, Jeremiah Joseph Mwariki	Embu South (49)	Gachoka (55)	エンブ	
160	Nyakiamo, Peter	Mbita (148)	Mbita (174)	(ルオ)	
161	Nyamweya, James	Nyaribari (154)		(キシイ)	弁護士。1974年総選挙で、特別指名議員となった
162	Nyoiike, Kimani wa	Nyandarua South (62)		キクユ	
163	Obure, C.M.	? Nyaribari (154)	Bobasi (182)	[キシイ, ルオ]	
164	Odupoy, Philip	Kajiado North (38)		北部(ボラン)	
165	Ogada, Tom Ogalo	Nyando (143)	Muhoroni (168)	(ルオ)	
166	Ogle, Ahmed Abdi	Wajir South (30)	Wajir South (34)	北東(ソマリ)	
167	Ogot, Grace F.		Gem (162)	ルオ	1983年総選挙で、特別指名議員となった
168	Ogutu, Mathews Joseph	Ugenya (136)		ルオ	
169	Ojiambo (Onjiambo), Julia Auma Majale	Busia Central (134)	Samia (158)	(ルヒヤ)	
170	Okero, Isaac Edwin Omolo	Gem (138)		(ルオ)	
171	Okondo, Peter Habenga	Busia South (135)	Bunyala (159)	(ルヒヤ)	
172	Okuku, Alphonse J.L.	Mbita (148)		(ルオ)	
173	Okwanyo, John Henry	Migori (150)	Migori (176)	ルオ	
174	Okwara, J.		? Butere (149)	[ルヒヤ, ルオ]	
175	Olang' Zablon Owigo	Ndhiwa (149)	Nyatike (177)	(ルオ)	
176	Oloiptip, Stanley Shapshina ole	Kajiado South (114)		マサイ	
177	Oloo-Arango (Oloo Aringo), Peter	Alego (137)	Alego (161)	ルオ	
178	Oluoch, G.P.		Bondo (163)	ルオ	
179	Omamo, William Odongo	Bondo (139)	Bondo (163)	ルオ	
180	Omanga, Andrew John	Nyaribari (154)		キシイ	
181	Omodo, Fredrick Esao	Bahati (1)	Makadara (1)	ルオ	
182	Oluoch, Ondiek Stephan Alois Archbishop	Ugenya (136)	Ugenya (160)	ルオ	

183	Ongeri, Samson K. Prof.		Nyaribari Masaba (183)	キシイ	
184	Onyancha, D.A.		West Mugirango (187)	キシイ	
185	Onyango-Midika, Matthew Charles	Nyando (143)	Muhoroni (168)	ルオ	
186	Onyonka, Zachary T.	Kitutu West (156)	Kitutu Chache (186)	キシイ	
187	Opembe, Jesse		Butere (149)	(ルヒヤ)	
188	Oprong, Oduya G.	Busia North (132)	Amagoro (156)	(ルヒヤ)	
189	Orao, O.O.T.		Nyatike (177)	(ルオ)	
190	Osogo, James C. Nakhawanga	Busia South (135)	Bunyala (159)	[ルヒヤ, ルオ]	
191	Otieno, Dalmas Anyanko		Rongo (172)	ルオ	
192	Otwani, Pancras A.		Amagoro (156)	ルヒヤ	
193	Ouko, Robert John	Kisumu Rural (140)	Kisumu Town (165)	ルオ	
194	Oyondi, Reuben		Mugirango Maate (? 188)	(キシイ)	
195	Rubia, Charles Wanyoike	Starehe (3)		キクユ	
196	Ruramban, P.	Samburu West (88)		北部(サンプル)	
197	Saina, W.M.	Eldoret North (92)	? Eldoret North (107)	(カレンジン)	
198	Saitoti, George		Narok South (130)	マサイ	1983年、特別指名議員となった
199	Salatt, Isaac Kipkorir A.	Bomet (115)	? Bomet (134)	カレンジン	
200	Sego, Kimaiyo K. arap	? Tinderet (99)	Tinderet (116)	カレンジン	
201	Shikuku, Joseph Martin	Butere (127)	Butere (149)	(ルヒヤ)	
202	Soba, Mohamed Omar Said	Tana North (21)	Golole (22)	北部(ソマリ)	
203	Somphisha, F.O.	Narok West (110)	Narok West (128)	マサイ	
204	Sumbi, Paul M. Prof.	? Makueni (61)	Kibwezi (70)	(カンバ)	
205	Thuo, F.M.		Kigumo (85)	キクユ	
206	Tipis, Justus Kander ole	Narok North (111)	Narok North (129)	マサイ	
207	Too, Vincent Komen arap	Kerio North (94)	Kerio East (110)	カレンジン	
208	Towett, Taaita	Buret (117)		カレンジン	
209	Tuva, Francis Bobi	Malindi South (18)	Malindi (19)	海岸キリファイ	
210	Wagura, K.F.		Ndaragwa (73)	キクユ	
211	Waiyaki, Munyua	Mathari (7)		キクユ	
212	Wameyo, Elon Wills	Mumias (122)	Mumias (142)	(ルヒヤ)	
213	Wanjigi, Maina	Kamukunji (2)	Kamukunji (2)	キクユ	
214	Wariithi, Henry Clement	South Tetu (67)		キクユ	
215	Wekesa, N.W.	? Kitale East (90)	? Kwanza (104)	ルヒヤ	
216	Wood, Babu P.	Nakuru Town (107)		(白人)	1974年総選挙で、特別指名議員となった

(出所) Standard, Weekly Review, および筆者調査により作成。

(注) (1)第1列には通し番号を付した。(2)第2列では、氏名をラスト・ネームのアルファベット順に並べ、フルネームで表記した。フルネームが判明しなかった場合には、頭文字を記入した。氏名の音(おん)の別表記とみられるものは、かっこを付して併記した。(3)第3列(選挙区①)には、1986年選挙区改正以前に立候補している選挙区名を、第4列(選挙区②)には改正後に立候補している選挙区名を記した。選挙区名に続くかっこ内の数字は付図の記号を示す。空欄は、不明または立候補しなかったことを意味する。選挙区選出議員であるにもかかわらず選出選挙区が不明である場合には、他方の選挙区または帰属エスニック・グループから推定される選挙区を、「?」記号を付したうえで表記した。(4)第5列の帰属エスニック・グループの表記にあたっては、①氏名による推定結果が得られなかった場合は選挙区のみから推定し、()を付して表記した。②氏名による推定結果と選挙区による推定結果が異なった場合は、両者を併記の上〔 〕を付して表記した。

付図1 選挙区①(改正前)



NAIROBI AREA

記号 選挙区名

- 1 Bahati
- 2 Kamukunji
- 3 Starehe
- 4 Langata
- 5 Dagoretti
- 6 Parklands
- 7 Mathari
- 8 Embakasi

COAST PROVINCE

MOMBASA DISTRICT

- 9 Mombasa West
- 10 Mombasa North
- 11 Mombasa South
- 12 Mombasa Central

KWALE DISTRICT

- 13 Kwale East
- 14 Kwale Central
- 15 Kwale North

KILIFI DISTRICT

- 16 Kilifi South
- 17 Kilifi North
- 18 Malindi South
- 19 Malindi North

TANA RIVER DISTRICT

- 20 Tana South
- 21 Tana North

LAMU DISTRICT

- 22 Lamu East
- 23 Lamu West

TAITA DISTRICT

- 24 Taveta
- 25 Wundanyi
- 26 Voi

NORTH EASTERN PROVINCE

GARISSA DISTRICT

- 27 Garissa South
- 28 Garissa Central
- 29 Garissa North

WAJIR DISTRICT

- 30 Wajir South
- 31 Wajir West
- 32 Wajir East

MANDERA DISTRICT

- 33 Mandera West
- 34 Mandera East

EASTERN PROVINCE

MARSABIT DISTRICT

- 35 Moyale

36 Marsabit North

37 Marsabit South

ISIOLO DISTRICT

38 Isiolo North

39 Isiolo South

MERU DISTRICT

40 Nyambene North

41 Nyambene South

42 Meru North-West

43 Meru South-West

44 Meru Central

45 Meru South

46 Meru South-East

EMBU DISTRICT

47 Embu North

48 Embu East

49 Embu South

KITUI DISTRICT

50 Kitui North

51 Kitui West

52 Kitui Central

53 Kitui East

54 Kitui South

MACHAKOS DISTRICT

55 Yatta

56 Kangundo

57 Iveti North

58 Iveti South

59 Mbooni

60 Kilungu

61 Makueni

CENTRAL PROVINCE

NYANDARUA DISTRICT

62 Nyandarua South

63 Nyandarua North

NYERI DISTRICT

64 Nyeri

65 Mathira

66 Othaya

67 South Tetu

KIRINYAGA DISTRICT

68 Kirinyaga South

69 Kirinyaga East

70 Kirinyaga West

MURANG'A DISTRICT

71 Kangema

72 Mbiriri

74 Kandara

75 Makuyu

KIAMBU DISTRICT

76 Gatundu

77 Githunguri

78 Kiambaa

79 Kikuyu

80 Limuru

81 Lari

THIKA DISTRICT

82 Juja

RIFT VALLEY PROVINCE

TURKANA DISTRICT

83 Turkana East

84 Turkana South

85 Turkana West

WEST POKOT DISTRICT

86 Pokot West

87 Pokot East

SAMBURU DISTRICT

88 Samburu West

89 Samburu East

TRANS NZOIA DISTRICT

90 Kitale East

91 Kitale West

UASIN GISHU DISTRICT

92 Eldoret North

93 Eldoret South

ELGEYO-MARAKWET DISTRICT

94 Kerio North

95 Kerio Central

96 Kerio South

NANDI DISTRICT

97 Mosop

98 Aldai

99 Tinderet

BARINGO DISTRICT

100 Baringo East

101 Baringo North

102 Baringo Central

103 Baringo South

LAIKIPIA DISTRICT

104 Laikipia West

105 Laikipia East

NAKURU DISTRICT

106 Nakuru East

107 Nakuru Town

108 Nakuru West

109 Nakuru North

NAROK DISTRICT

110 Narok West

111 Narok North

112 Narok South

KAJIADO DISTRICT

113 Kajiado North

114 Kajiado South

KERICHO DISTRICT

115 Bomet

116 Chepalungu

117 Buret

118 Belgut

119 Kericho

WESTERN PROVINCE

KAKAMEGA DISTRICT

120 Lurumbi North

121 Lurumbi South

122 Mumias

123 Emukhaya

124 Ikolomani

125 Vihiga

126 Hamisi

127 Butere

BUNGOMA DISTRICT

128 Mount Elgon

129 Bungoma Central

130 Bungoma South

131 Bungoma East

BUSIA DISTRICT

132 Busia North

133 Busia East

134 Busia Central

135 Busia South

NYANZA PROVINCE

CENTRAL NYANZA DISTRICT

136 Ugenya

137 Alego

138 Gem

139 Bondo

140 Kisumu Rural

141 Kisumu Town

142 Winam

143 Nyando

144 Nyakach

SOUTH NYANZA DISTRICT

145 Kasipul-Kabondo

146 Karachuonyo

147 Homa Bay

148 Mbita

149 Ndhiwa

150 Migori

151 Kuria

KISII DISTRICT

152 Wanjare-South Mugirango

153 Majoge-Bassi

154 Nyaribari

155 Kitutu East

156 Kitutu West

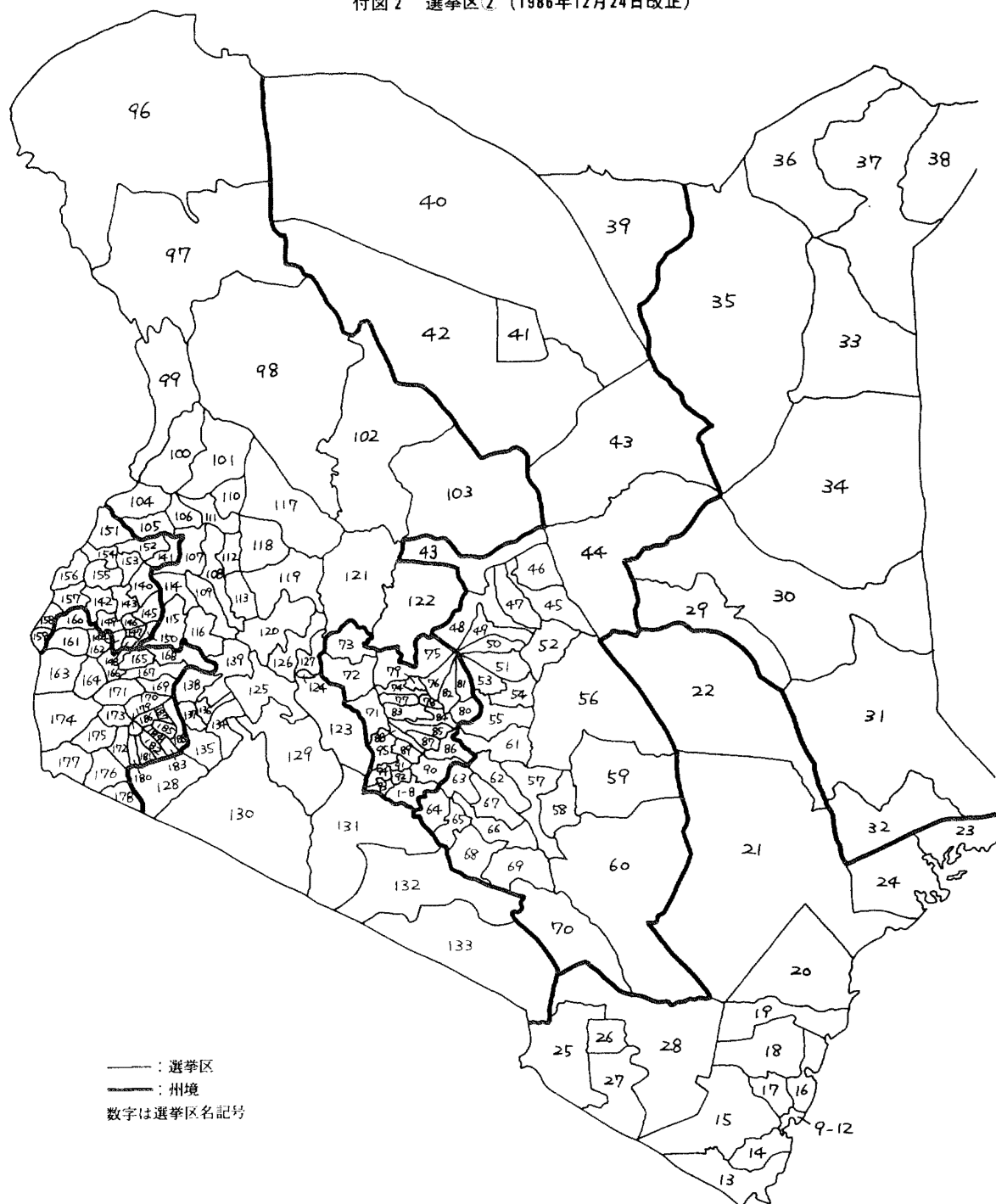
157 West Mugirango

158 Borabu-North Mugirango

(出所) Gertzel, C; M. Goldschmidt; D. Rothchild 編, *Government and Politics in Kenya*,

ナイロビ, East African Publishing House, 1972年, xixページ, Map 1, より作成。

付図2 選挙区② (1986年12月24日改正)



NAIROBI AREA

記号 選挙区名

- 1 Makadara
- 2 Kamukunji
- 3 Starehe
- 4 Langata
- 5 Dagoretti
- 6 Westlands
- 7 Mathare
- 8 Embakasi

COAST PROVINCE

MOMBASA DISTRICT

- 9 Changmwe
- 10 Kisauni
- 11 Likoni
- 12 Mvita

KWALE DISTRICT

- 13 Msambweni
- 14 Matuga
- 15 Kinango

KILIFI DISTRICT

- 16 Bahari
- 17 Kaloleni
- 18 Ganza
- 19 Malindi
- 20 Margarini

TANA RIVER DISTRICT

- 21 Garsen
- 22 Golole

LAMU DISTRICT

- 23 Lamu East
- 24 Lamu West

TAITA DISTRICT

- 25 Taveta
- 26 Wundanyi
- 27 Mwatate
- 28 Voi

**NORTH EASTERN
PROVINCE**

GARISSA DISTRICT

- 29 Dujis
- 30 Ladgera
- 31 Fafi
- 32 Ijara

WAJIR DISTRICT

- 33 Wajir East
- 34 Wajir South
- 35 Wajir West

MANDERA DISTRICT

- 36 Mandera West
- 37 Mandera Central
- 38 Mandera East

EASTERN PROVINCE

MARSABIT DISTRICT

- 39 Moyale
- 40 North Mort
- 41 Saku
- 42 Laisamis

ISIOLO DISTRICT

- 43 Isiolo North
- 44 Isiolo South

MERU DISTRICT

- 45 Igembe
- 46 Mtonyiri
- 47 Tigania
- 48 North Imenti
- 49 Central Imenti
- 50 South Imenti
- 51 Nithi
- 52 Tharaka
- 53 Runyenjes
- 54 Siakago
- 55 Gachoka

KITUI DISTRICT

- 56 Kitui North(Kyuso)
- 57 Kitui West(Mimyani)
- 58 Kitui Central
- 59 Mutito
- 60 Mutomo

MACHAKOS DISTRICT

- 61 Masinga
- 62 Yatta
- 63 Kangundo
- 64 Kathiani
- 65 Machakos Town
- 66 Mbooni
- 67 Mwale
- 68 Kilome
- 69 Makueni
- 70 Kibwezi

CENTRAL PROVINCE

NYANDARUA DISTRICT

- 71 Kinangop
- 72 Kipipiri
- 73 Ndaragwa

NYERI DISTRICT

- 74 Tetu
- 75 Kieni
- 76 Mathira
- 77 Othaya
- 78 Mukurweini
- 79 Nyeri Town

KIRINYAGA DISTRICT

- 80 Mwea
- 81 Gichungu
- 82 Ndia

MURANG'A DISTRICT

- 83 Kangema
- 84 Kiharu
- 85 Kigumo
- 86 Makuyu
- 87 Kandara
- 88 Gatanga

KIAMBU DISTRICT

- 89 Gatundu
- 90 Juja
- 91 Githunguri
- 92 Kiambaa
- 93 Kikuyu

94 Limuru

95 Lari

RIFT VALLEY PROVINCE

TURKANA DISTRICT

- 96 Turkana North
- 97 Turkana Central
- 98 Turkana South

WEST POKOT DISTRICT

- 99 Kacheliba
- 100 Kapenguria
- 101 Sigor

SAMBURU DISTRICT

- 102 Samburu West
- 103 Samburu East

TRANSNZOIA DISTRICT

- 104 Kwanza
- 105 Sabiti
- 106 Cherangani

UASIN GISHU DISTRICT

- 107 Eldoret North
- 108 Eldoret East
- 109 Eldoret South

ELGEYO MARAKWET DISTRICT

- 110 Kerio East
- 111 Kerio West
- 112 Kerio Central
- 113 Kerio South

NANDI DISTRICT

- 114 Mosop
- 115 Aldai
- 116 Tinderet

BARINGO DISTRICT

- 117 Baringo East
- 118 Baringo North
- 119 Baringo Central
- 120 Baringo South

LAIKIPIA DISTRICT

- 121 Laikipia West
- 122 Laikipia East

NAKURU DISTRICT

- 123 Nakuru East
- 124 Nakuru Town
- 125 Molo
- 126 Rongai

NAROK DISTRICT

- 127 Nakuru North
- 128 Narok West
- 129 Narok North
- 130 Narok South

KAJIADO DISTRICT

- 131 Kajiado North
- 132 Kajiado Central
- 133 Kajiado South

KERICHO DISTRICT

- 134 Bomet
- 135 Chepalungu
- 136 Konoin
- 137 Bureta
- 138 Belgut
- 139 Kipkelion

WESTERN PROVINCE

KAKAMEGA DISTRICT

- 140 Malava
- 141 Lugari
- 142 Mumias
- 143 Lurambi
- 144 Emuhaya
- 145 Shinyalu
- 146 Ikolomani
- 147 Sabatia
- 148 Vihiga
- 149 Butere
- 150 Hamisi

BUNGOMA DISTRICT

- 151 Mount Elgon
- 152 Kimilili
- 153 Webuye
- 154 Sirisia

BUSIA DISTRICT

- 155 Kanduyi
- 156 Amagoro
- 157 Nambale
- 158 Samia
- 159 Bunyala

NYANZA PROVINCE

SIAYA DISTRICT

- 160 Ugenya
- 161 Alego
- 162 Gem
- 163 Bondo
- 164 Rarienda

KISUMU DISTRICT

- 165 Kisumu Town
- 166 Kisumu Rural
- 167 Nyando
- 168 Muhoroni
- 169 Nyakach

SOUTH NYANZA DISTRICT

- 170 Kasipul-Kabondo
- 171 Karachuonyo
- 172 Rongo
- 173 Rangwe
- 174 Mbita
- 175 Ndhiwa
- 176 Migori
- 177 Nyatike
- 178 Kuria

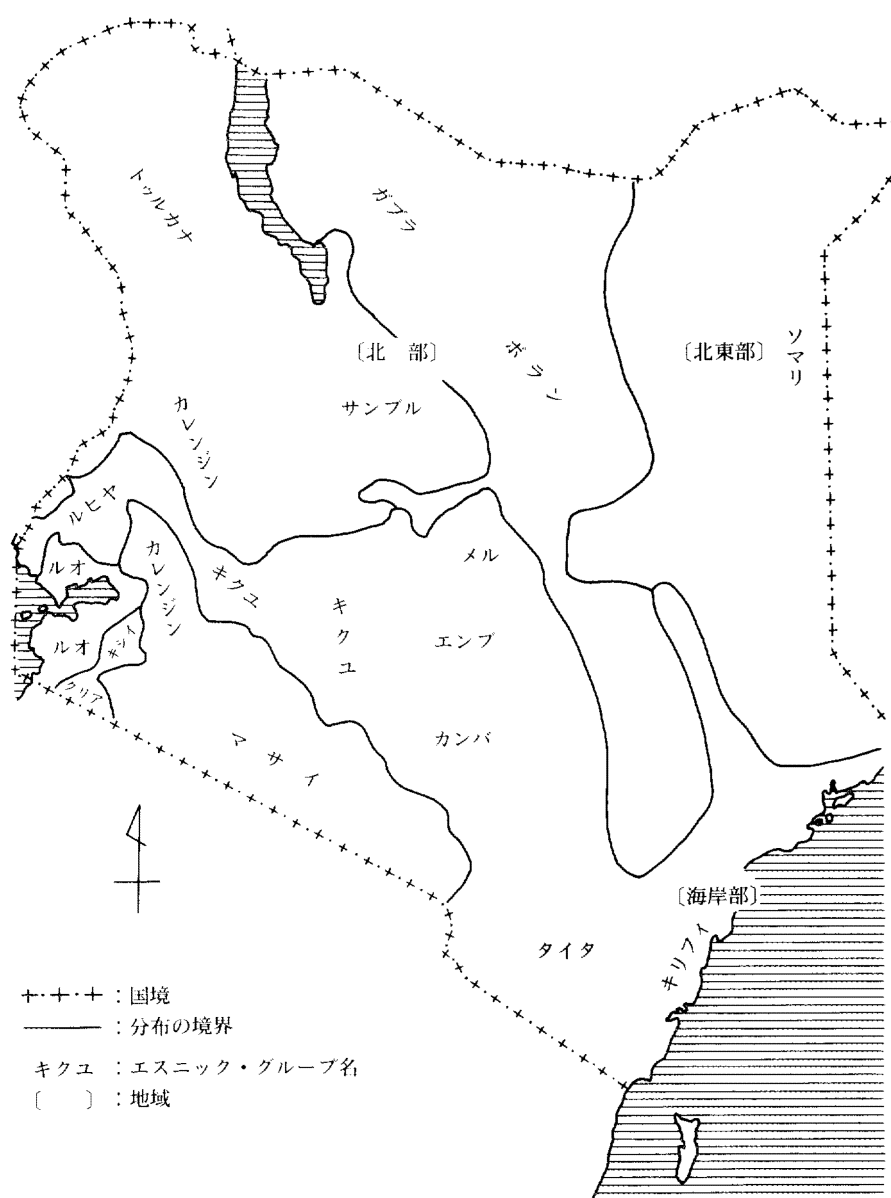
KISII DISTRICT

- 179 Bonchari
- 180 South Mugirango
- 181 Bomachoge
- 182 Bobasi
- 183 Nyaribari-Masaba
- 184 Nyaribari-Chache
- 185 Kitutu Masaba
- 186 Kitutu Chache
- 187 West Mugirango
- 188 North Mugirango/Borabu

(出所) Standard, 1988年2月7日, より作成。

(注) () 内は, 別称。

付図3 主なエスニック・グループ分布



(出所) Ojany, F. F. ; R. B. Ogendero, *Kenya: A Study in Physical and Human-geography*, ナイロビ, Longman Kenya, 1973年, 118ページ, Fig. 8.3, より作成