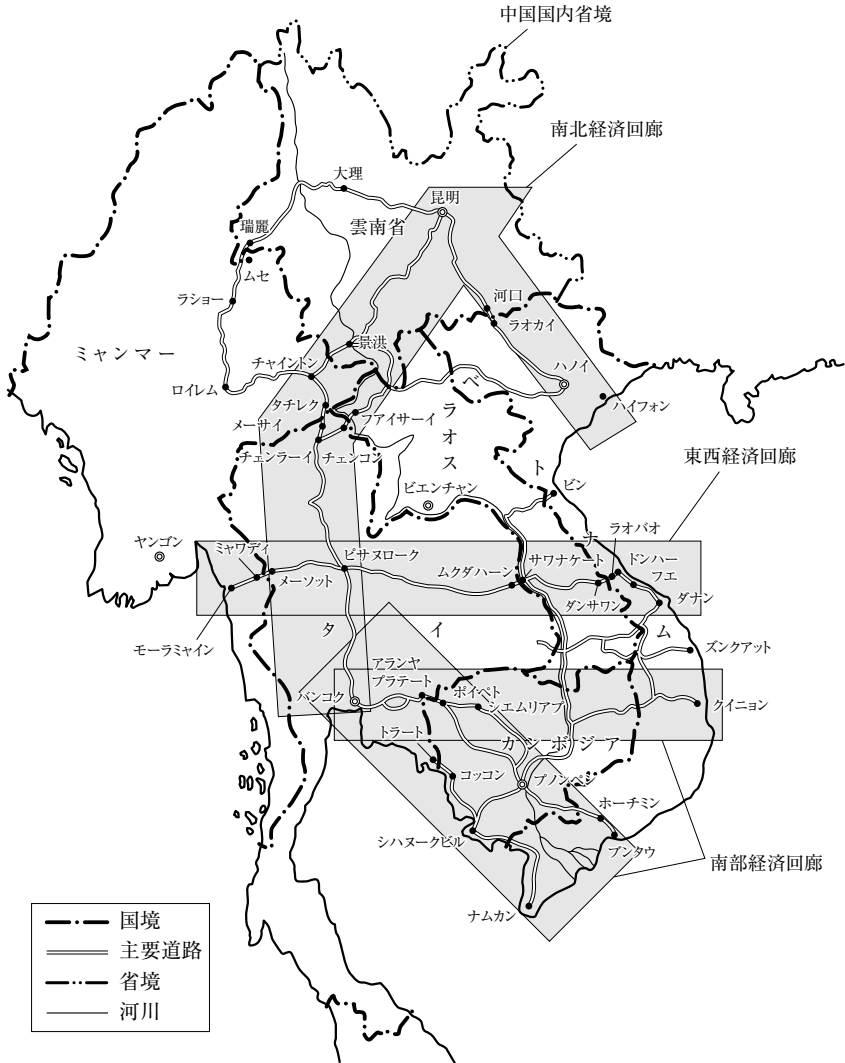


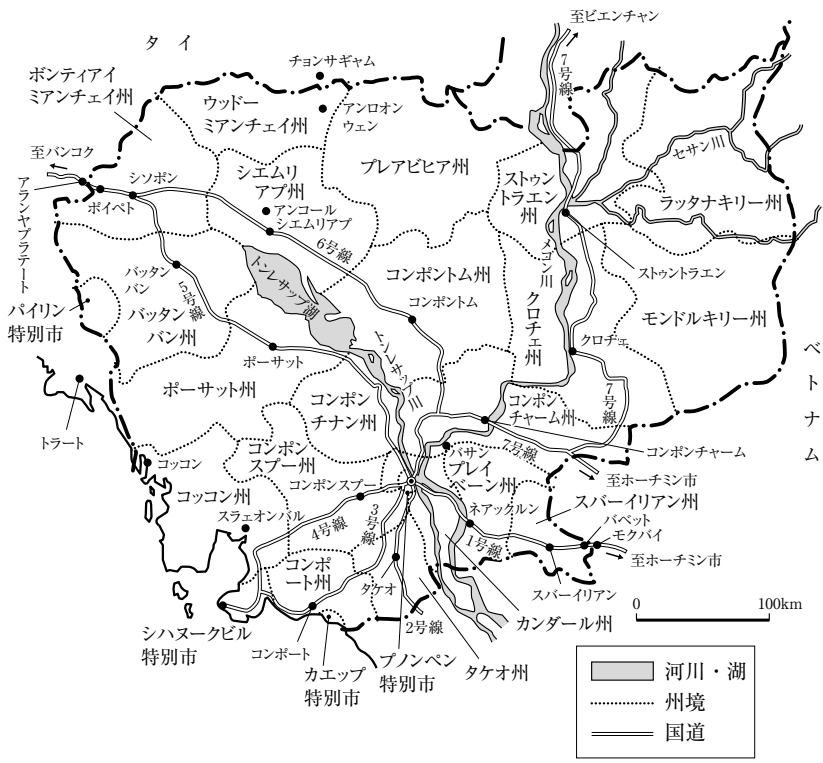
メコン地域概略地図



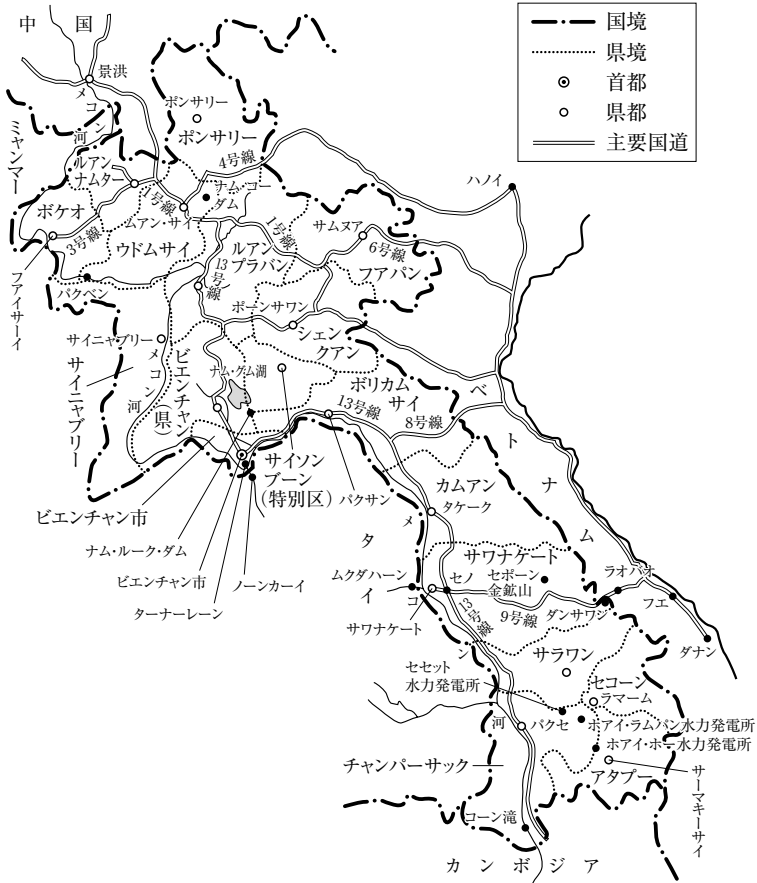
(注) 地図中の道路はアジア開発銀行 (ADB) の大メコン圏 (GMS) 開発プログラムのキー・ルート

カンボジア

ラオス

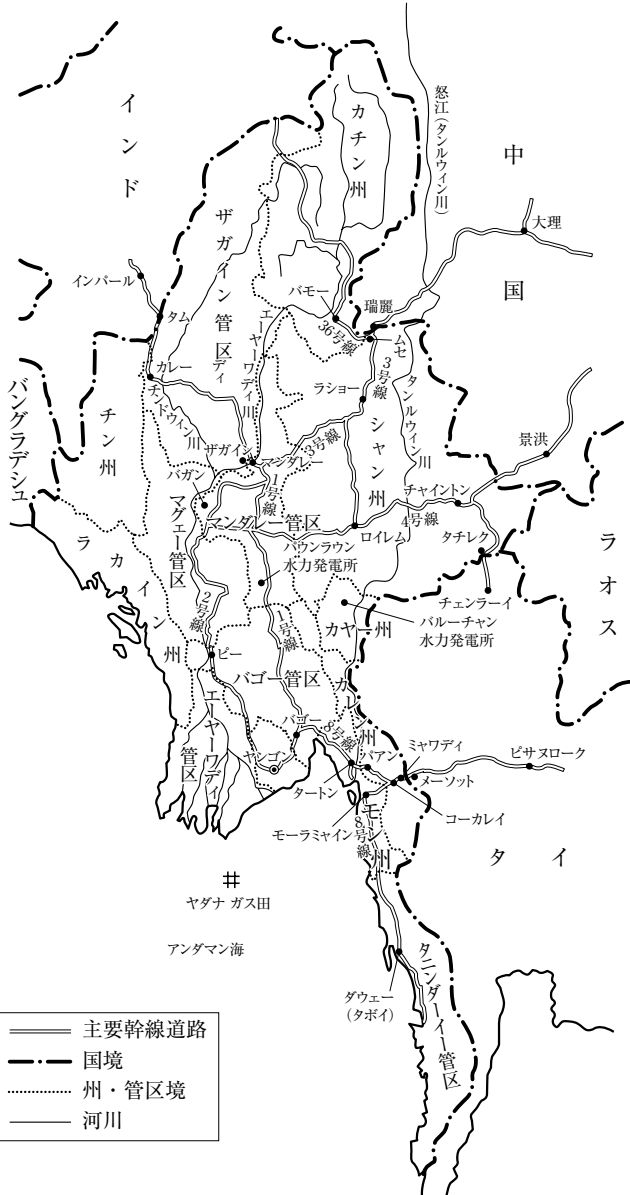


ラオス

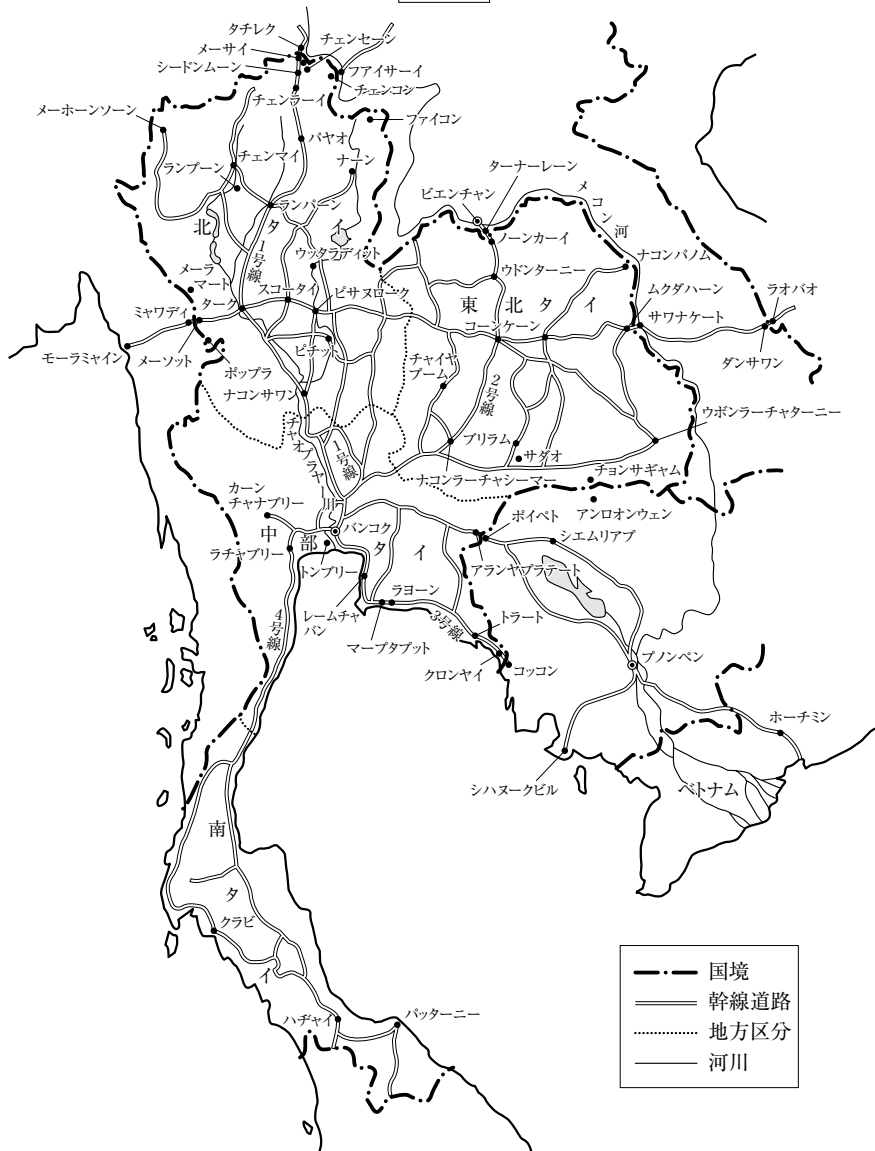


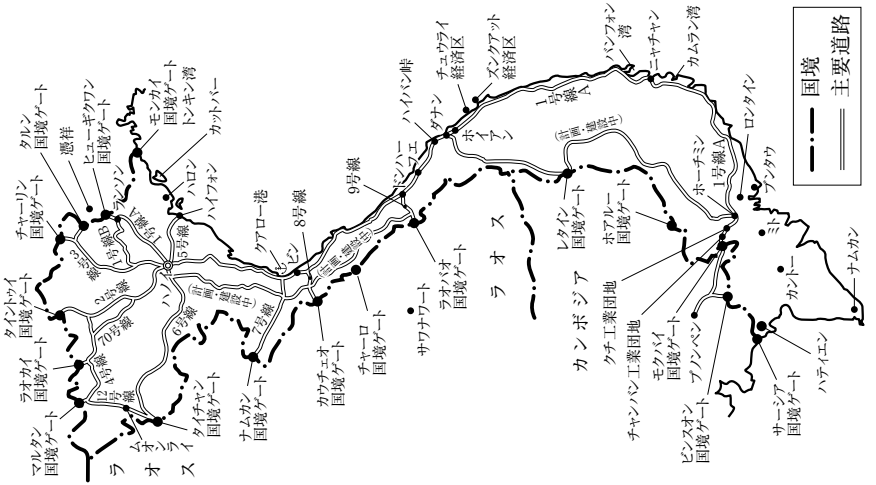
- (注) 1) 2003年8月にビエンチャン特別市からビエンチャン市に改称。
 2) 大きめの文字は県名を、小さめの文字は地名を示す。
 3) 県名と県都の名称が同一である場合、県都名を省略してある場合もある。

ミャンマー



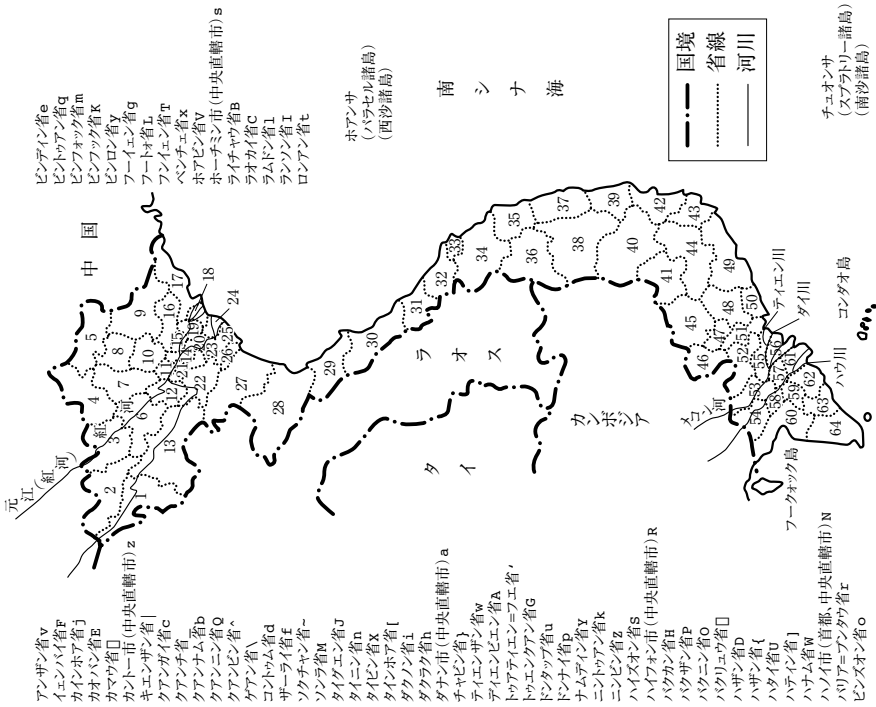
タイ





- - - 国境
 ——— 主要道路

ベトナム



- - - 国境
 省線
 ——— 河川

チェオンサ
(スプラトリー諸島)
(南沙諸島)

南シナ海

- アンサン省v
- カムハイ省f
- カンホア省j
- カオハバン省E
- カマウ省o
- カントー市(中央直轄市)z
- キエンサン省l
- クアンガイ省c
- クアンナム省b
- クアンナム省Q
- クアンビン省u
- クアン省\
- コントゥム省d
- サウライ省f
- ソクチャン省-
- ソムラ省M
- タイエン省J
- タイニン省n
- タイビン省k
- タインホア省I
- ダク省省1
- ダク省省h
- タナン市(中央直轄市)a
- チャピン省}
- チエンサン省w
- ティエンビエン省A
- トゥアチエン=フエ省、
- トゥエンクアン省G
- ドンタップ省u
- ドンナイ省p
- ナムディン省y
- ニントク省k
- ニンビン省z
- ハイオン省S
- ハイオン市(中央直轄市)R
- ハフカン省H
- ハフサン省P
- ハフニン省O
- ハクリエウ省□
- ハフン省D
- ハフン省{
- ハタイ省U
- ハタイ省V
- ハナム省W
- ハノイ市(首都、中央直轄市)N
- ハノア=フアタウ省E
- ビンズオン省o

ホアンサ
(ハフセール諸島)
(西沙諸島)

