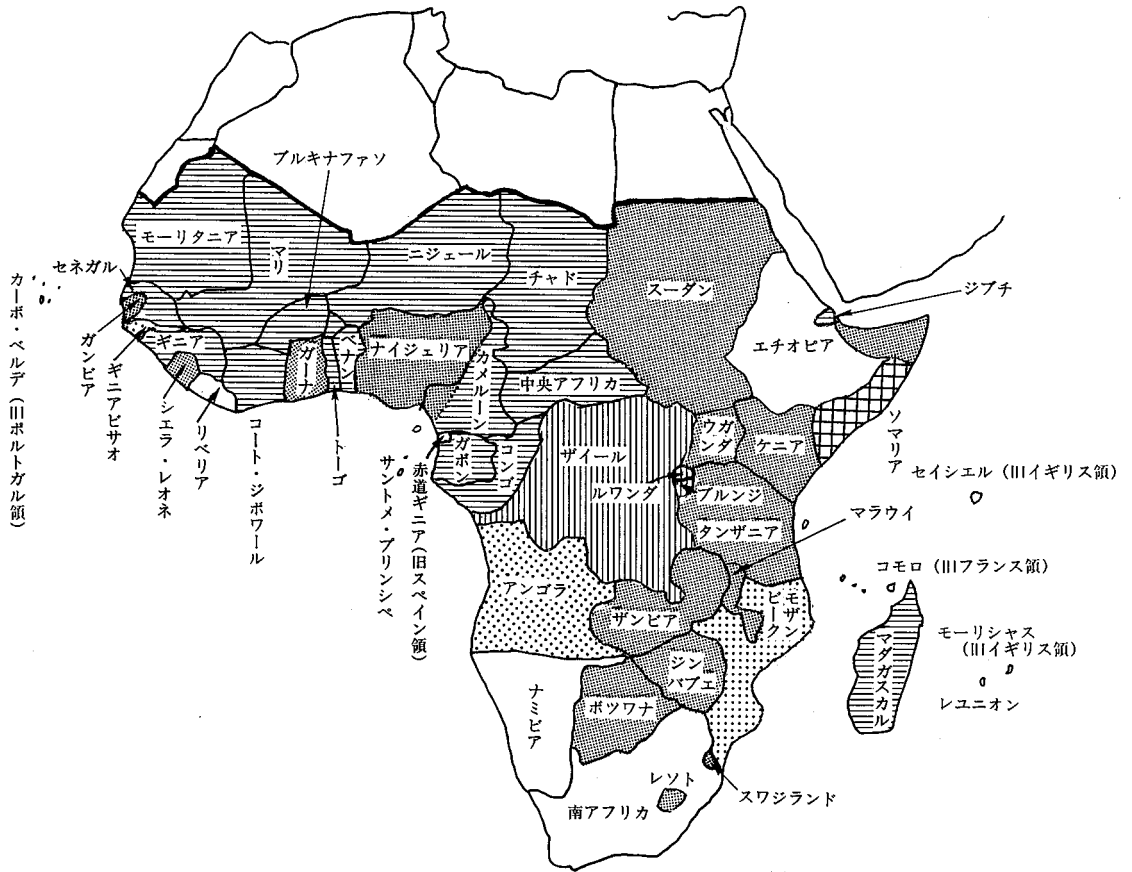


図解：アフリカの地域協力(小特集 アフリカの地域協力)

権利	Copyrights 日本貿易振興機構（ジェトロ）アジア経済研究所 / Institute of Developing Economies, Japan External Trade Organization (IDE-JETRO) http://www.ide.go.jp
雑誌名	アフリカレポート
発行年	1987-09
出版者	アジア経済研究所
URL	http://hdl.handle.net/2344/00008744

図解：アフリカの地域協力

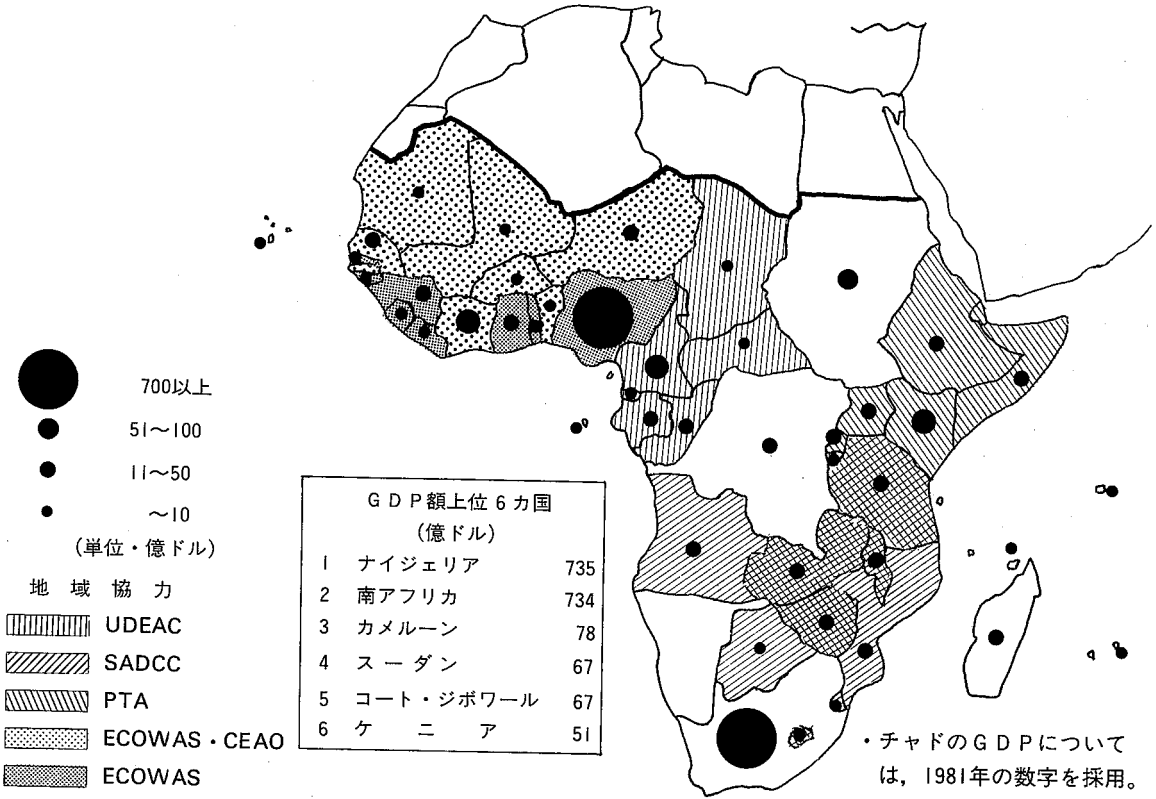
サハラ以南アフリカ各国と旧宗主国
(1955年時点における)



- 旧フランス領 
- 旧ポルトガル領 
- 旧イギリス領 
- 旧イタリア領 
- 旧ベルギー領 

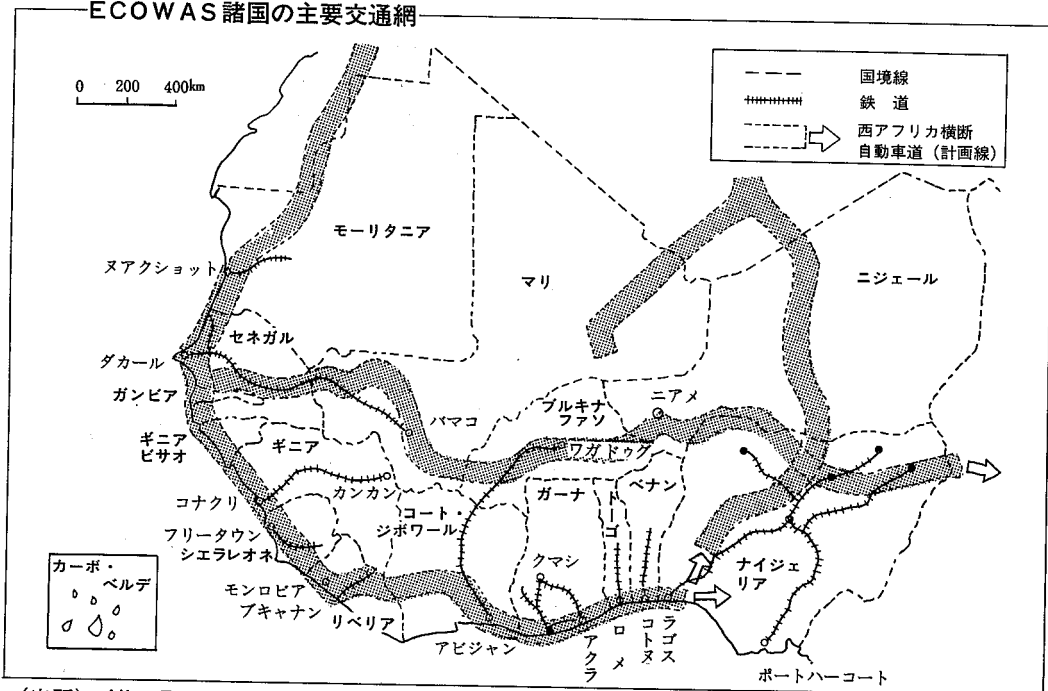
- ・エチオピア、リベリア、南アフリカは独立国。
- ・ナミビアは南アフリカによる統治。
- ・カーボベルデ、サントメ・プリンシペは旧宗主国ポルトガル。
- ・レユニオンはフランス植民地。

サハラ以南アフリカの主要地域協力関係と各国GDP(1984年)



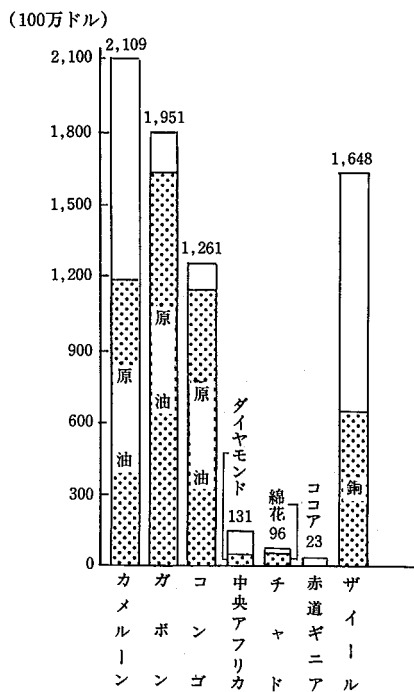
(出所) 世界銀行『世界開発報告』1986年。

ECOWAS諸国の主要交通網

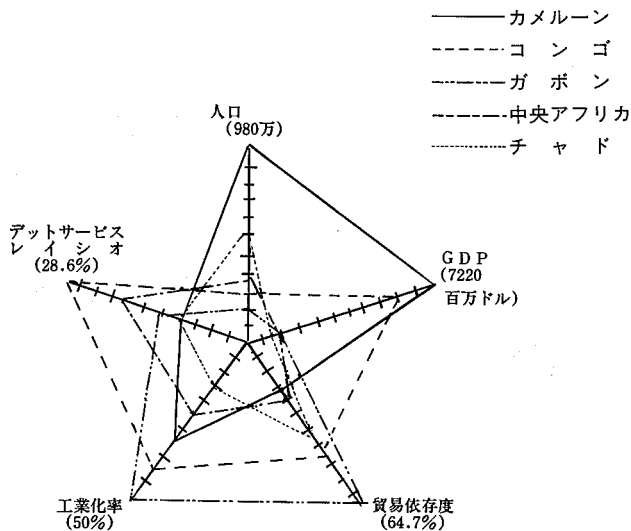


(出所) Uka Ezenwe, *Ecawas and the Economic Integration of West Africa*, London, 1983, p. 66.

中部アフリカ諸国の輸出額と
第1位輸出品 (1985年)



UDEAC 諸国経済指標比較



・ガボン は 1984年, 中央アフリカは 1986年の数字を採用。

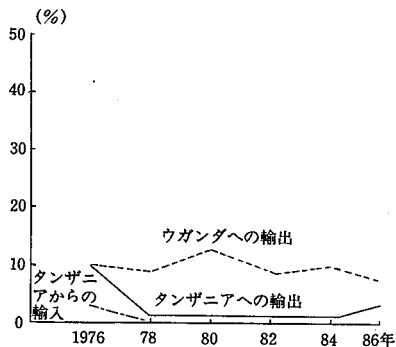
- ・ポイントの採用については, 各軸 0 から 10とし, 各最大値の値を 10とする。
- ・資料の都合上赤道ギニアは含まず。

(出所) The Economic Intelligence Unit, Country Report 1987.

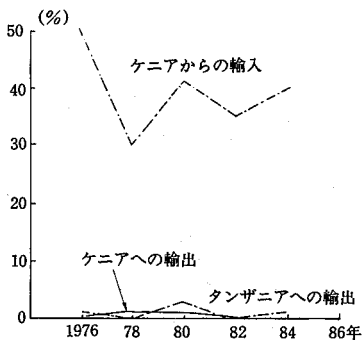
(出所) 世界銀行『開発報告』1985年; The African Development Bank, The African Development Bank 1964-1984.

東アフリカ3ヵ国域内貿易の推移

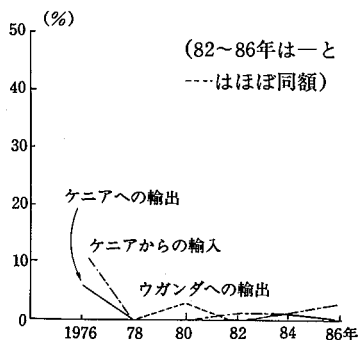
ケニア



ウガンダ

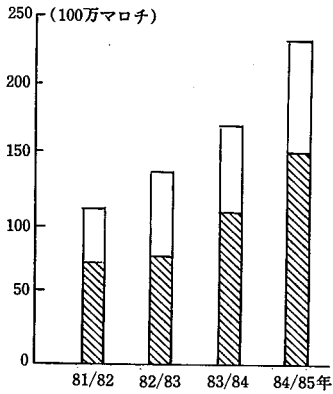


タンザニア

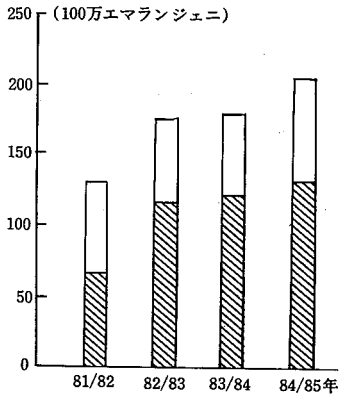
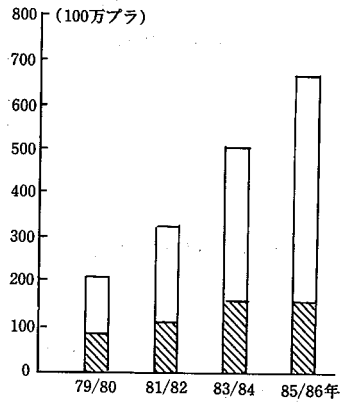


(出所) IMF, Direction of Trade 1986, Kenya, Economic Survey 1987, Tanzania, Economic Survey 1986

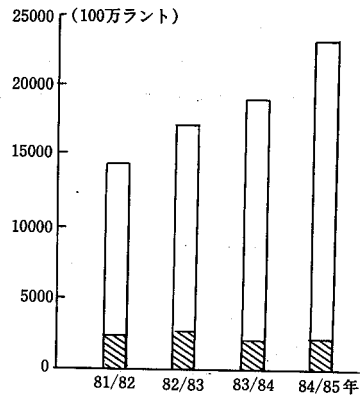
南部アフリカ S A C U 分配金の各国政府歳入比の割合



レソト ボツワナ
(斜線は SACU 分配金)

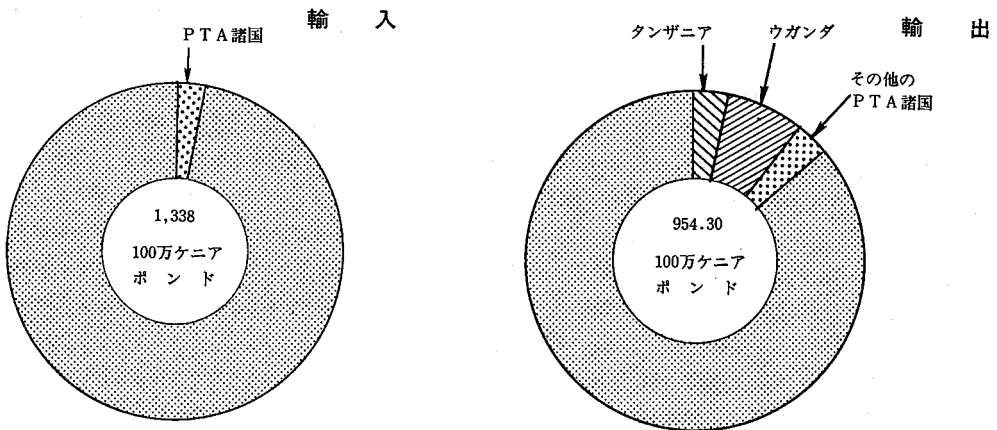


スワジランド 南アフリカ



(出所) Joseph Hanlon, *Beggar Your Neighbours; South Africa` Statistical/Economic Review 1986/87.*

ケニアの貿易総額と対 P T A 貿易の割合 (1986年)



(出所) Kenya, *Economic Survey 1987.*