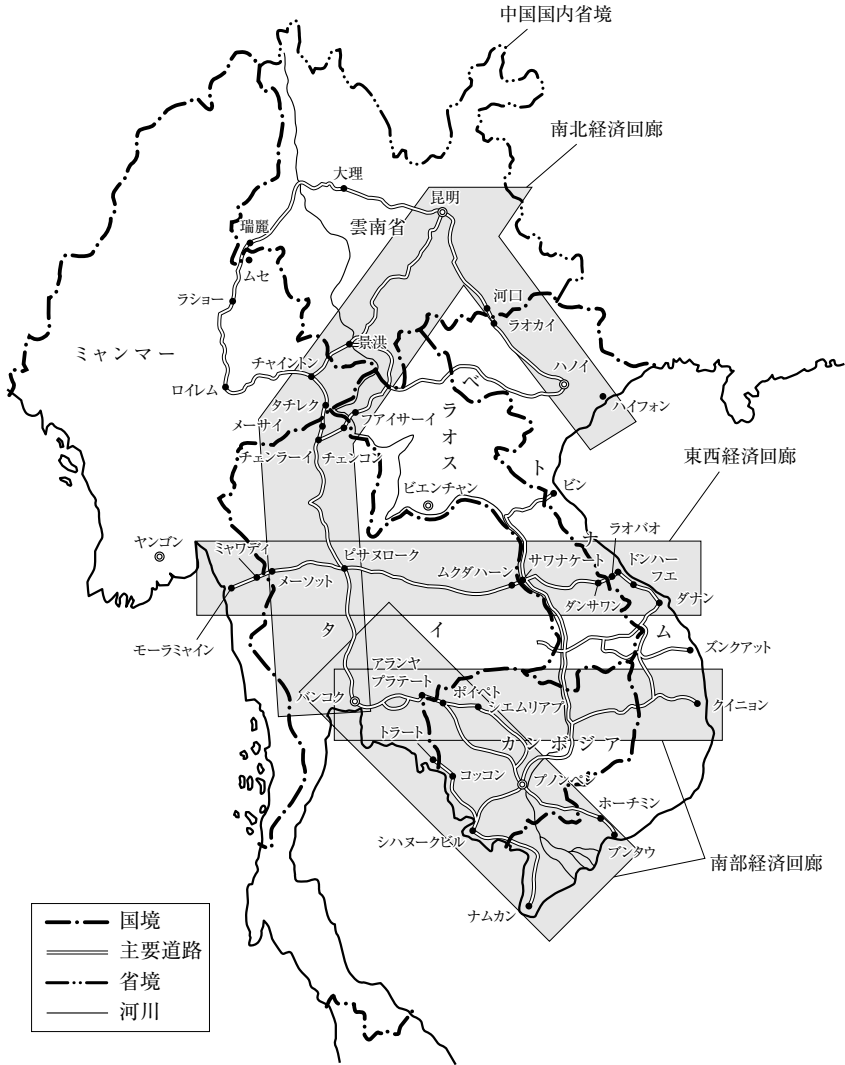


[付録1] 地図

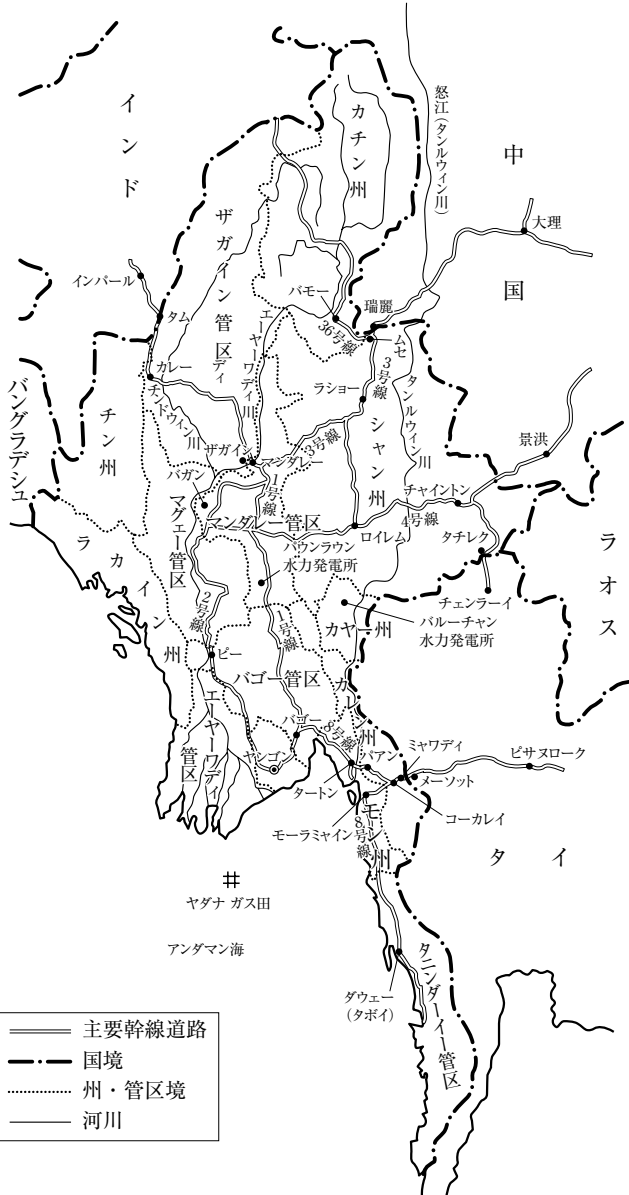
権利	Copyrights 日本貿易振興機構（ジェトロ）アジア経済研究所 / Institute of Developing Economies, Japan External Trade Organization (IDE-JETRO) http://www.ide.go.jp
シリーズタイトル	アジ研選書
シリーズ番号	1
雑誌名	メコン地域開発 : 残された東アジアのフロンティア
ページ	xii-xviii
発行年	2005
出版者	日本貿易振興機構アジア経済研究所
URL	http://hdl.handle.net/2344/00017216

メコン地域概略地図



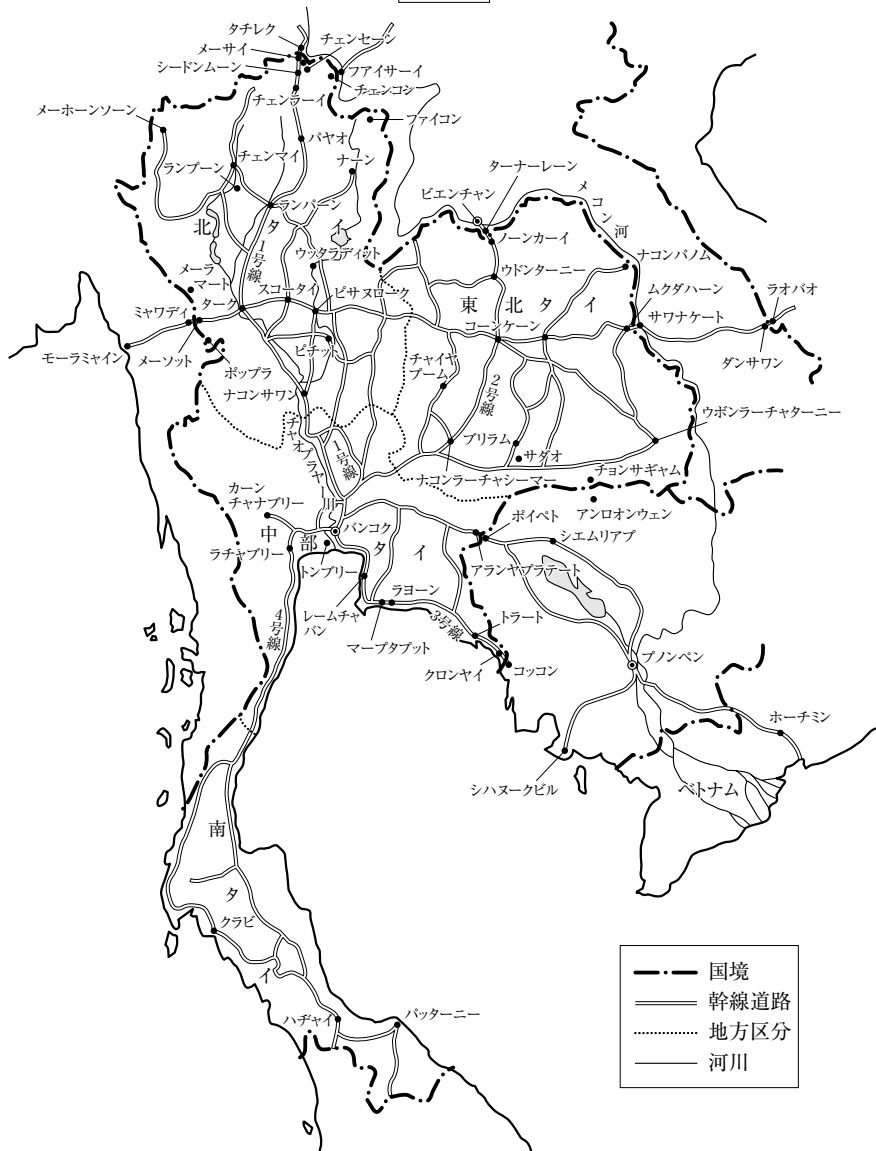
(注) 地図中の道路はアジア開発銀行 (ADB) の大メコン圏 (GMS) 開発プログラムのキー・ルート

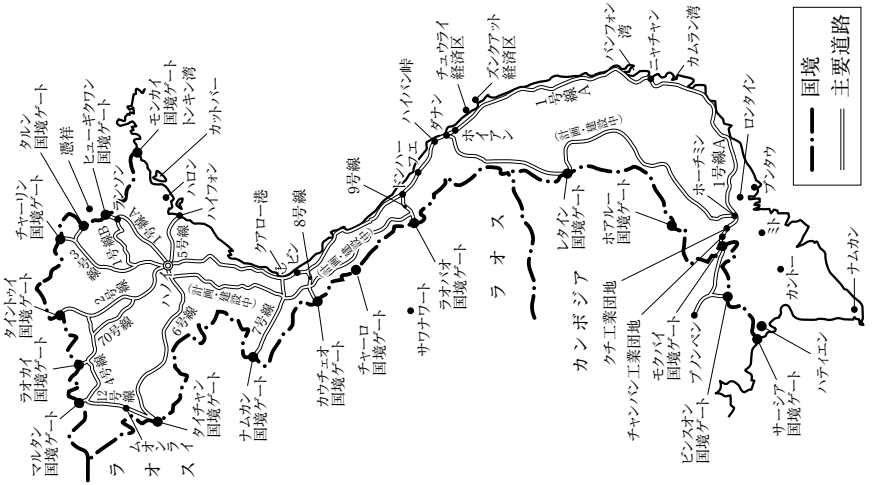
ミャンマー



- 主要幹線道路
- - - 国境
- 州・管区境
- 河川

タイ





- - - 国境
 = 主要道路

- アンサン省v
- 4エンハイ省F
- カインホア省J
- カオハバン省E
- カマウ省Q
- カントー市(中央直轄市)z
- キエンサン省I
- クアンガイ省c
- クアンナム省b
- クアンナム省Q
- クアンビン省V
- クアン省\
- コントゥム省d
- サウライ省E
- ソクチャン省-
- ソムラ省M
- タイエン省J
- タイニン省n
- タイビン省k
- タインホア省I
- ダク省L
- ダク省h
- タナン市(中央直轄市)a
- チャピン省w
- ティエンサン省w
- ティエンビエン省A
- トゥアチエン=フエ省'
- トゥエンクアン省G
- ドンタップ省u
- ドンタイ省p
- ナムディン省y
- ナムトク省k
- ニンビン省z
- ハイズオン省S
- ハイオン市(中央直轄市)R
- ハバカン省H
- ハバサン省P
- ハバニン省O
- ハバリユウ省□
- ハバサン省D
- ハバサン省{
- ハバイン省U
- ハナム省W
- ハノイ市(首都,中央直轄市)N
- ハノア=フアタウ省E
- ビンスオン省o

ホアンサ
(ハフセル諸島)
(西沙諸島)

南シナ海

- - - 国境
 省線
 = 河川

チュオンサ
(スファトリ-諸島)
(南沙諸島)

バトナム

